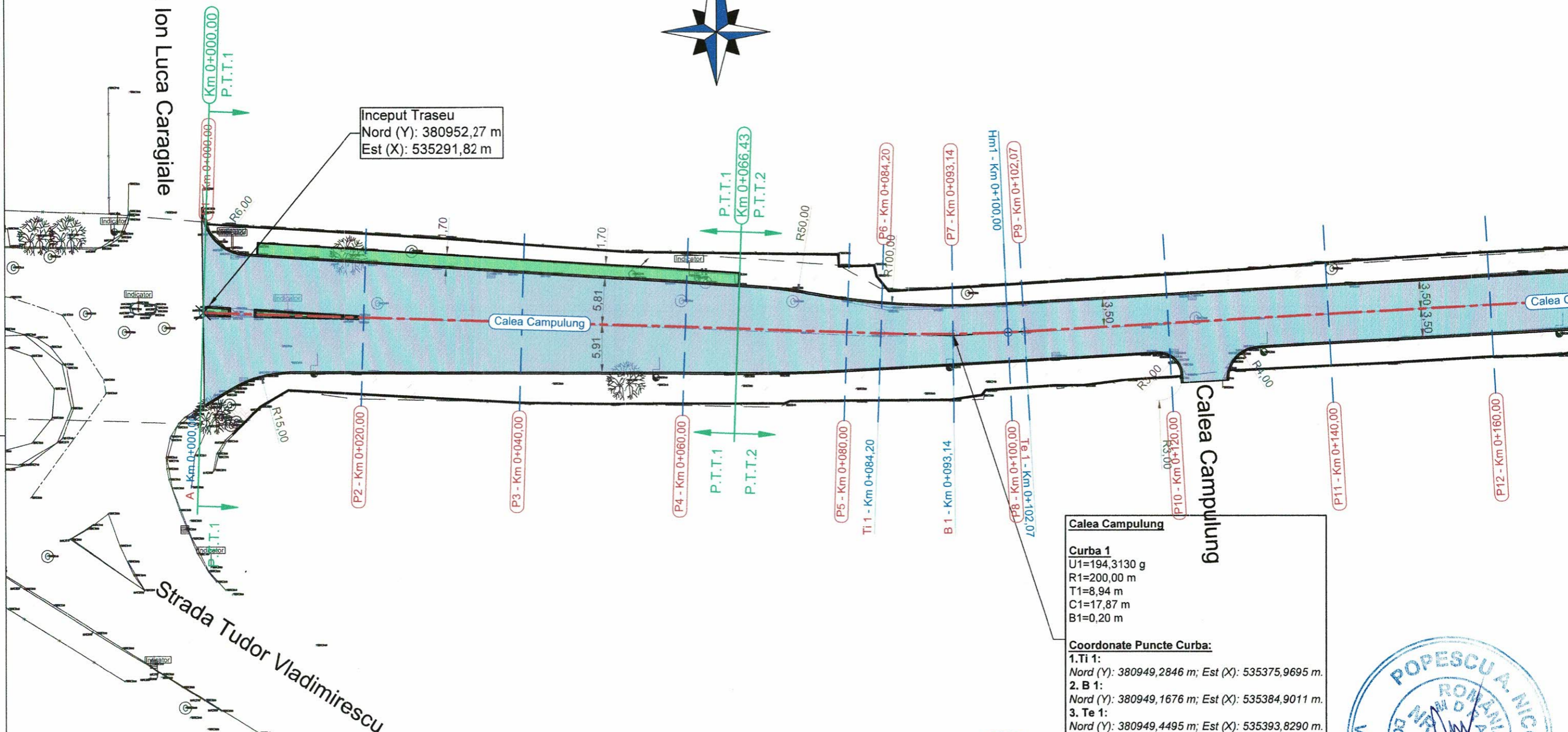




Strada Ion Luca Caragiale


Inceput Traseu
Nord (Y): 380952,27 m
Est (X): 535291,82 m



Calea Campulung

Curba 1
 U1=194,3130 g
 R1=200,00 m
 T1=8,94 m
 C1=17,87 m
 B1=0,20 m

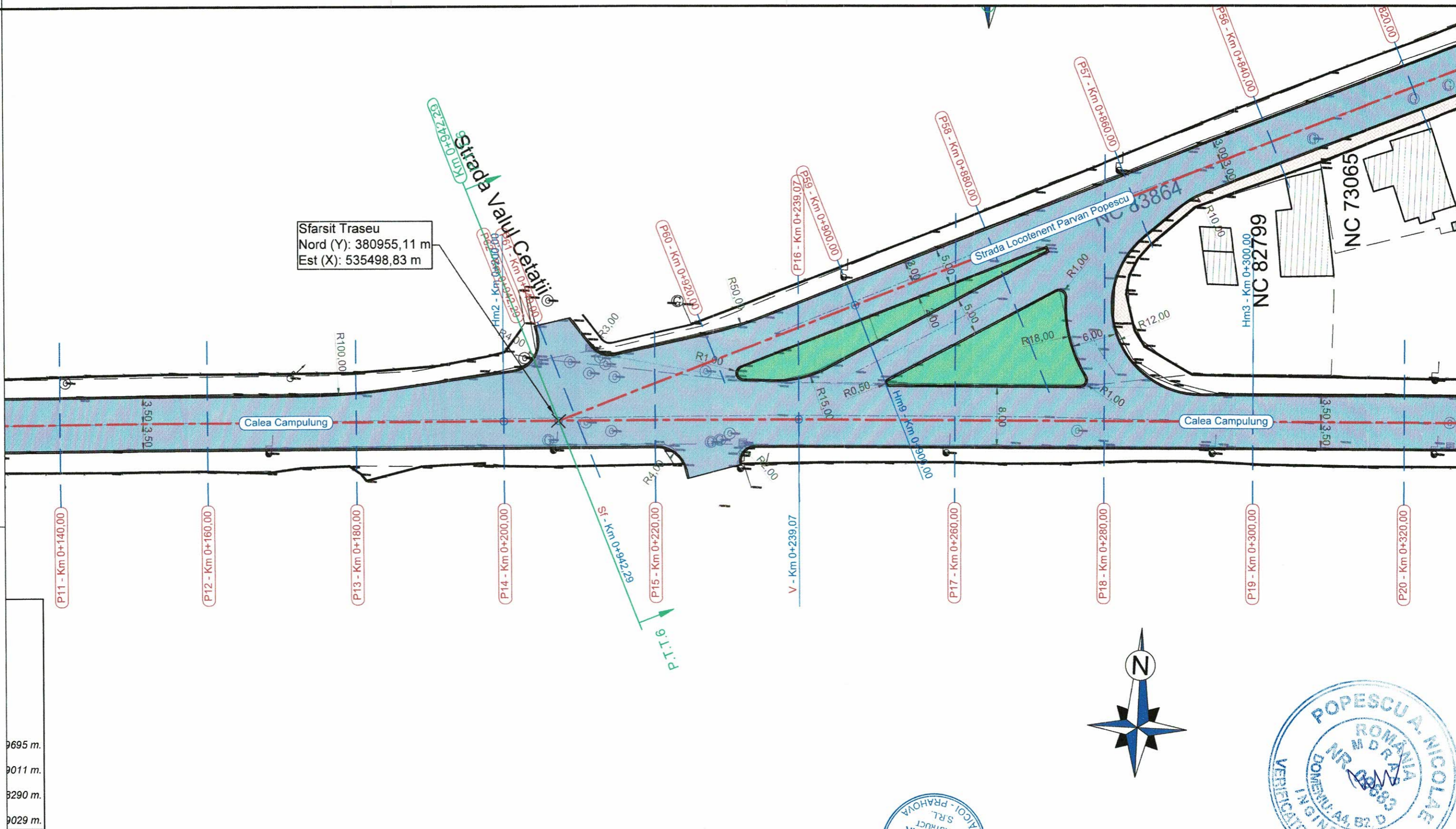
Coordonate Puncte Curba:
 1. Ti 1:
 Nord (Y): 380949,2846 m; Est (X): 535375,9695 m.
 2. B 1:
 Nord (Y): 380949,1676 m; Est (X): 535384,9011 m.
 3. Te 1:
 Nord (Y): 380949,4495 m; Est (X): 535393,8290 m.
 4. V 1:
 Nord (Y): 380948,9679 m; Est (X): 535384,9029 m.



LEGENDA:


1) Situatie proiectata:	1) Situatie existenta:	
Bordura prefabricata 20 x 25 cm	Margine drum/bordura existenta	Camin retea canalizare existent
Bordura prefabricata 10 x 15 cm	Ax drum existent	Camin retea gaze existent
Suprafata carosabila	Limita cadastrala	Copac existent
Suprafata trotuar	Limita gard/proprietate	Indicator rutier existent
Suprafata spatii verzi	Limita constructii existenta	Hidrant existent
Ax drum proiectat	Stalp din lemn existent	
Gura de scurgere (Geiger) proiectata	Stalp din beton existent	
Ti1 = tangenta de intrare racordare circulara curba;	Punct de statie	
B1 = bisectoare racordarii curbei;	Cofret metalic existent	
Te1 = tangenta de iesire racordare circulara curba;	Gura de scurgere (geiger) existenta	
V1 = varful de unghi (punctul de intersectie a aliniamentelor);		
Hm1 = statie borna hectometrica;		
Km1 = statie borna kilometrica.		

VERIFICATORI/ EXPERT	NUME	SEMNATURĂ	CERINTE	REFERAT/ EXPERTIZA NR./ DATA
S.C. ACVI STAR - CONSTRUCT S.C. SRL Adresa: Str. Aviatorilor 2 C, Baicoi, jud. Prahova, cod postal 105200; Telefon: 0743-023 891; C.U.I. : 29369864; Nr. Registrul Comerțului: J29/1726/2011; Cod Caen: 7112.				Beneficiar: PRIMARIA MUNICIPIULUI TARGOVISTE Adresa: Str. Revolutie, nr. 1-3, cod postal 130011, mun. Targoviste, jud. Arges; Telefon: 0040-245-611222; 0040-245-613928; 0040-245-611378; Fax: 0040-245-217951; E-mail: primarulmunicipiulutargoviste@pmtgv.ro; Pagina de Internet: www.pmtgv.ro
PROIECT nr.				46 / 2020
SPECIFICAȚIE	NUME	SEMNATURĂ	Scara	Titlu proiect:
Șef proiect	Moldanschi Victor		1 : 500	"MODERNIZAREA SI REABILITAREA REȚELEI STRADALE DIN MUNICIPIUL TARGOVISTE, JUDEȚUL DAMBOVITA: STR. MAIOR EUGEN BREZEȘANU, CALEA CAMPULUNG, STR. ANA IPĂTESCU, STR. LOCOTENENT PARVAN POPESCU, STR. MIHAI EMINESCU, STR. BARĂȚIEI, STR. ILFOVULUI, STR. COSTACHE OLĂREANU SI STR. PORUMBELOR"
Proiectat	Moldanschi Victor		Data	Titlu planșă
Desenat	Moldanschi Victor		04 / 2020	PLAN DE SITUATIE
Faza:				P.T.E + C.S. + D.E.
Planșa nr.				P.S.1.1



Sfarsit Traseu
 Nord (Y): 380955,11 m
 Est (X): 535498,83 m

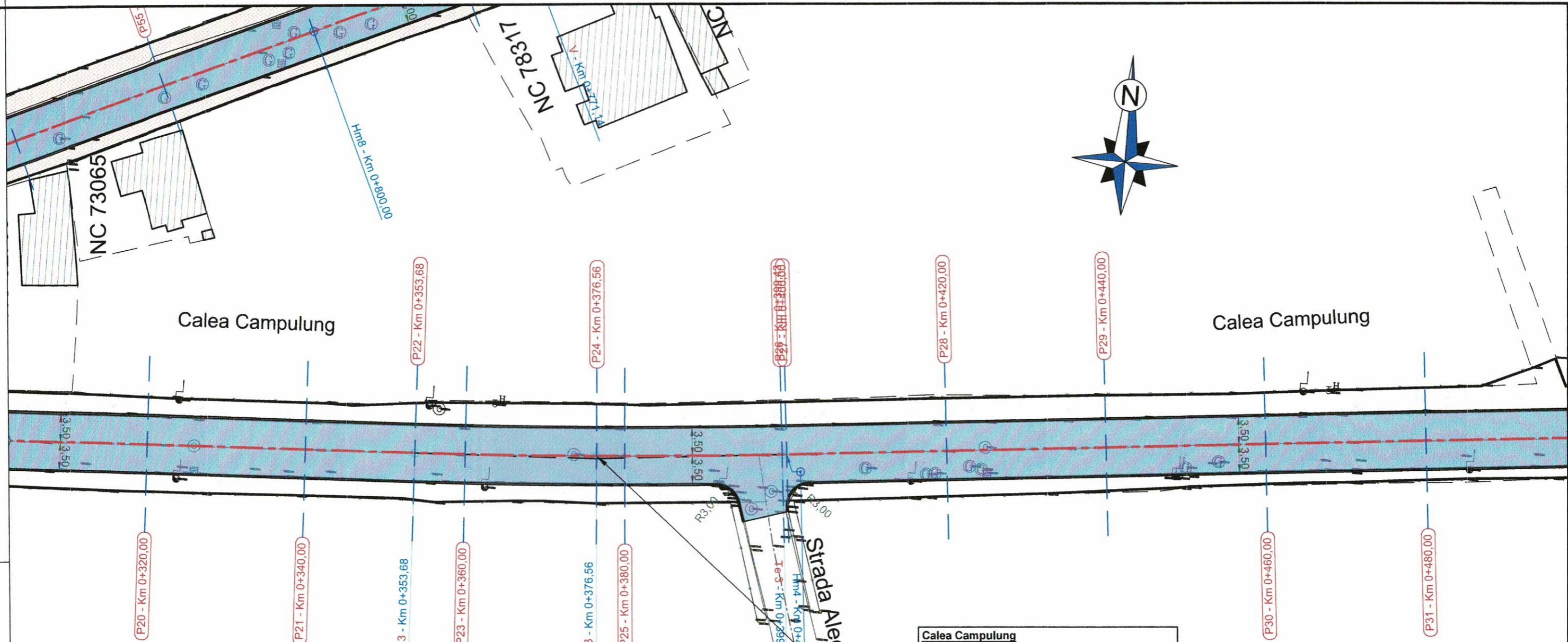
9695 m.
 9011 m.
 8290 m.
 9029 m.




LEGENDA:

1) Situatie proiectata:	1) Situatie existenta:	
Bordura prefabricata 20 x 25 cm	Margine drum/bordura existenta	Camin retea canalizare existent
Bordura prefabricata 10 x 15 cm	Ax drum existent	Camin retea gaze existent
Suprafata carosabila	Limita cadastrala	Copac existent
Suprafata trotuar	Limita gard/proprietate	Indicator rutier existent
Suprafata spatii verzi	Limita constructii existente	Hidrant existent
Ax drum proiectat	Stalp din lemn existent	
Gura de scurgere (Geiger) proiectata	Stalp din beton existent	
Tt1 = tangenta de intrare racordare circulara curba;	Punct de statie	
B1 = bisectoare racordarii curbei;	Cofret metalic existent	
Te1 = tangenta de iesire racordare circulara curba;	Gura de scurgere (geiger) existenta	
V1 = varful de unghi (punctul de intersectie a aliniamentelor);		
Hm1 = statie borna hectometrica;		
Km1 = statie borna kilometrica.		

VERIFICATOR/ EXPERT	NUME	SEMNĂTURĂ	CERINȚE	REFERAT/ EXPERTIZA NR./ DATA
	S.C. ACVI STAR - CONSTRUCT S.C. SRL			Beneficiar: PRIMARIA MUNICIPIULUI TARGOVISTE
	Adresa: Str. Aviatorilor 2 C, Balcoi, jud. Prahova, cod postal 105200; Telefon: 0743-023 891; C.U.I. : 29369864; Nr. Registrul Comertului: J29/1726/2011; Cod Caen: 7112.			Proiect nr. 46 / 2020
SPECIFICAȚIE	NUME	SEMNĂTURĂ	Scara	Titlu proiect:
Șef proiect	Moldanschi Victor		1 : 500	"MODERNIZAREA SI REABILITAREA REȚELEI STRADALE DIN MUNICIPIUL TARGOVISTE, JUDEȚUL DAMBOVIȚA: STR. MAJOR EUGEN BREZISEANU, CALEA CAMPULUNG, STR. ANA IPATESCU, STR. LOCOTENENT PARVAN POPESCU, STR. MIHAI EMINESCU, STR. BARATIEI, STR. ILFOVLUII, STR. COSTACHE OLAREANU SI STR. PORUMBEILOR"
Proiectat	Moldanschi Victor		Data	Titlu planșă
Desenat	Moldanschi Victor		04 / 2020	PLAN DE SITUATIE
				Faza: P.T.E + C.S. + D.E.
				Planșa nr. P.S.1.2



Calea Campulung	
Curba 3	
U3=196,3138 g	
R3=790,00 m	
T3=22,88 m	
C3=45,74 m	
B3=0,33 m	
Coordonate Puncte Curba:	
1. Ti 3:	
Nord (Y): 380961,9553 m;	Est (X): 535645,1298 m.
2. B 3:	
Nord (Y): 380963,3087 m;	Est (X): 535667,9607 m.
3. Te 3:	
Nord (Y): 380965,3224 m;	Est (X): 535690,7428 m.
4. V 3:	
Nord (Y): 380962,9784 m;	Est (X): 535667,9851 m.



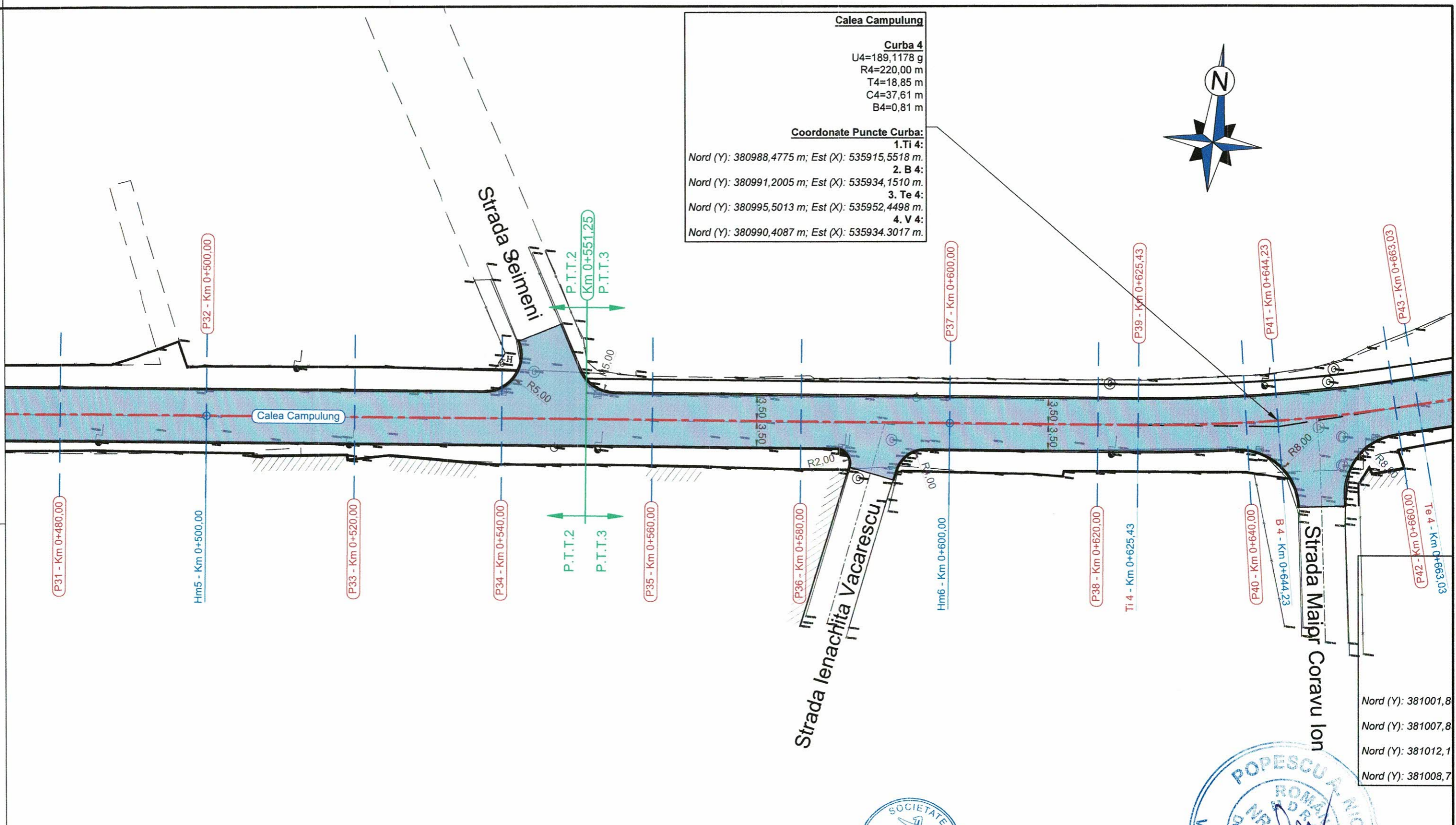

LEGENDA:	
1) Situatie proiectata:	1) Situatie existenta:
Bordura prefabricata 20 x 25 cm	Margine drum/bordura existenta
Bordura prefabricata 10 x 15 cm	Ax drum existent
Suprafata carosabila	Limita cadastrala
Suprafata trotuar	Limita gard/proprietate
Suprafata spatii verzi	Limita constructii existente
Ax drum proiectat	Stalp din lemn existent
Gura de scurgere (Geiger) proiectata	Stalp din beton existent
Ti1 = tangenta de intrare racordare circulara curba;	Punct de statie
B1 = bisectoarea racordarii curbei;	Cofret metalic existent
Te1 = tangenta de iesire racordare circulara curba;	Gura de scurgere (geiger) existenta
V1 = varful de unghi (punctul de intersectie a aliniamentelor);	
Hm1 = statie borna hectometrica;	
Km1 = statie borna kilometrica.	
Camin retea canalizare existent	Camin retea gaze existent
Copac existent	Indicator rutier existent
Hidrant existent	

VERIFICATORI/ EXPERT	NUME	SEMNAȚURĂ	CERINȚE	REFERAT/ EXPERTIZA NR./ DATA
S.C. ACV STAR CONSTRUCT S.C. SRL Adresa: Str. Aviatorilor 2 C, Baicoi, jud. Prahova, cod postal 105200; Telefon: 0743-023 891; C.U.I. : 29369864; Nr. Registrul Comertului: J29/1726/2011; Cod Caen: 7112.				Beneficiar: PRIMARIA MUNICIPIULUI TARGOVISTE Adresa: Str. Revolutiei, nr. 1-3, cod postal 130011, mun. Targoviste, jud. Arges; Telefon: 0040-245-611222; 0040-245-613928; 0040-245-611378; Fax: 0040-245-217951; E-mail: primarulmunicipiulutargoviste@pmtgv.ro; Pagina de Internet: www.pmtgv.ro
Proiectat	Moldanschi Victor		Scara 1 : 500	Proiect nr. 46 / 2020
Desenat	Moldanschi Victor		Data 04 / 2020	Faza: P.T.E + C.S. + D.E.
Titlu proiect: „MODERNIZAREA SI REABILITAREA REZELEI STRADALE DIN MUNICIPIUL TARGOVISTE, JUDEȚUL DAMBOVITA: STR. MAIOR EUGEN BREZESEANU, CALEA CAMPULUNG, STR. ANA IPATESCU, STR. LOCOTENENT PARVAN POPESCU, STR. MIHAI EMINESCU, STR. BARATIEI, STR. ILFOVULUI, STR. COSTACHE OLAREANU SI STR. PORUMBEILOR”				Titlu planșă PLAN DE SITUATIE
				Planșa nr. P.S. 1.3

Calea Campulung

Curba 4
 $U_4=189,1178$ g
 $R_4=220,00$ m
 $T_4=18,85$ m
 $C_4=37,61$ m
 $B_4=0,81$ m

Coordonate Puncte Curba:
1. Ti 4:
 Nord (Y): 380988,4775 m; Est (X): 535915,5518 m.
2. B 4:
 Nord (Y): 380991,2005 m; Est (X): 535934,1510 m.
3. Te 4:
 Nord (Y): 380995,5013 m; Est (X): 535952,4498 m.
4. V 4:
 Nord (Y): 380990,4087 m; Est (X): 535934,3017 m.

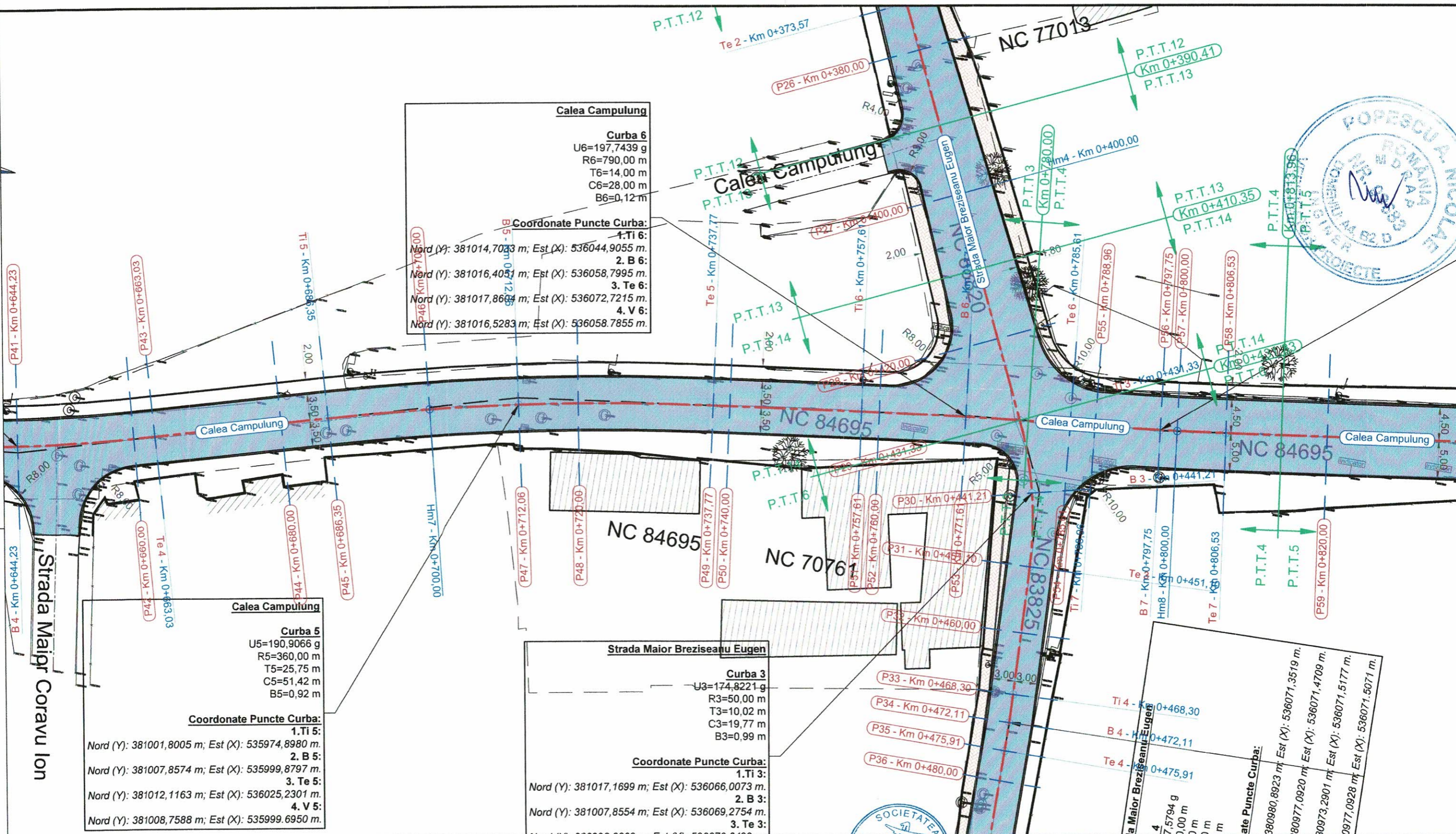


Nord (Y): 381001,8
 Nord (Y): 381007,8
 Nord (Y): 381012,1
 Nord (Y): 381008,7

LEGENDA:

1) Situatie proiectata:	1) Situatie existenta:	
Bordura prefabricata 20 x 25 cm	Margine drum/bordura existenta	Camin retea canalizare existent
Bordura prefabricata 10 x 15 cm	Ax drum existent	Camin retea gaze existent
Suprafata carosabila	Limita cadastrala	Copac existent
Suprafata trotuar	Limita gard/propietate	Indicator rutier existent
Suprafata spatii verzi	Limita constructii existenta	Hidrant existent
Ax drum proiectat	Stalp din lemn existent	
Gura de scurgere (Geiger) proiectata	Stalp din beton existent	
Ti1 = tangenta de intrare racordare circulara curba;	Punct de statie	
B1 = bisectoare racordarii curbei;	Cofret metalic existent	
Te1 = tangenta de iesire racordare circulara curba;	Gura de scurgere (geiger) existenta	
V1 = varful de unghi (punctul de intersectie a aliniamentelor);		
Hm1 = statie borna hectometrica;		
Km1 = statie borna kilometrica.		

VERIFICATOR/EXPERT	NUME	SEMNĂTURĂ	CERINȚE	REFERAT/ EXPERTIZA NR./ DATA
	SOCIETATEA ACVISTAR CONSTRUCT S.R.L. PRAHOVA			
S.C. ACVISTAR - CONSTRUCT S.C. SRL			Beneficiar:	Proiect nr.
Adresa: Str. Aviatorilor 2 C, Balcoi, jud. Prahova, cod postal 105200; Telefon: 0743-023 891; C.U.I. : 29369864; Nr. Registrul Comertului: J29/1726/2011; Cod Caen: 7112.			PRIMARIA MUNICIPIULUI TARGOVISTE	46 / 2020
			Scara	Faza:
SPECIFICAȚIE	NUME	SEMNĂTURĂ	1 : 500	P.T.E + C.S. + D.E.
Șef proiect	Moldanschi Victor		Data	Planșa nr.
Proiectat	Moldanschi Victor		04 / 2020	P.S.1.4
Desenat	Moldanschi Victor			
			Titlu planșă	
			PLAN DE SITUATIE	



Calea Campulung

Curba 6
 U6=197,7439 g
 R6=790,00 m
 T6=14,00 m
 C6=28,00 m
 B6=0,12 m

Coordonate Puncte Curba:
 1. Ti 6:
 Nord (Y): 381014,7033 m; Est (X): 536044,9055 m.
 2. B 6:
 Nord (Y): 381016,4057 m; Est (X): 536058,7995 m.
 3. Te 6:
 Nord (Y): 381017,8689 m; Est (X): 536072,7215 m.
 4. V 6:
 Nord (Y): 381016,5283 m; Est (X): 536058,7855 m.

Calea Campulung


Curba 5
 U5=190,9066 g
 R5=360,00 m
 T5=25,75 m
 C5=51,42 m
 B5=0,92 m

Coordonate Puncte Curba:
 1. Ti 5:
 Nord (Y): 381001,8005 m; Est (X): 535974,8980 m.
 2. B 5:
 Nord (Y): 381007,8574 m; Est (X): 535999,8797 m.
 3. Te 5:
 Nord (Y): 381012,1163 m; Est (X): 536025,2301 m.
 4. V 5:
 Nord (Y): 381008,7588 m; Est (X): 535999,6950 m.

Strada Maigr Breziseanu Eugen

Curba 3
 U3=174,8221 g
 R3=50,00 m
 T3=10,02 m
 C3=19,77 m
 B3=0,99 m

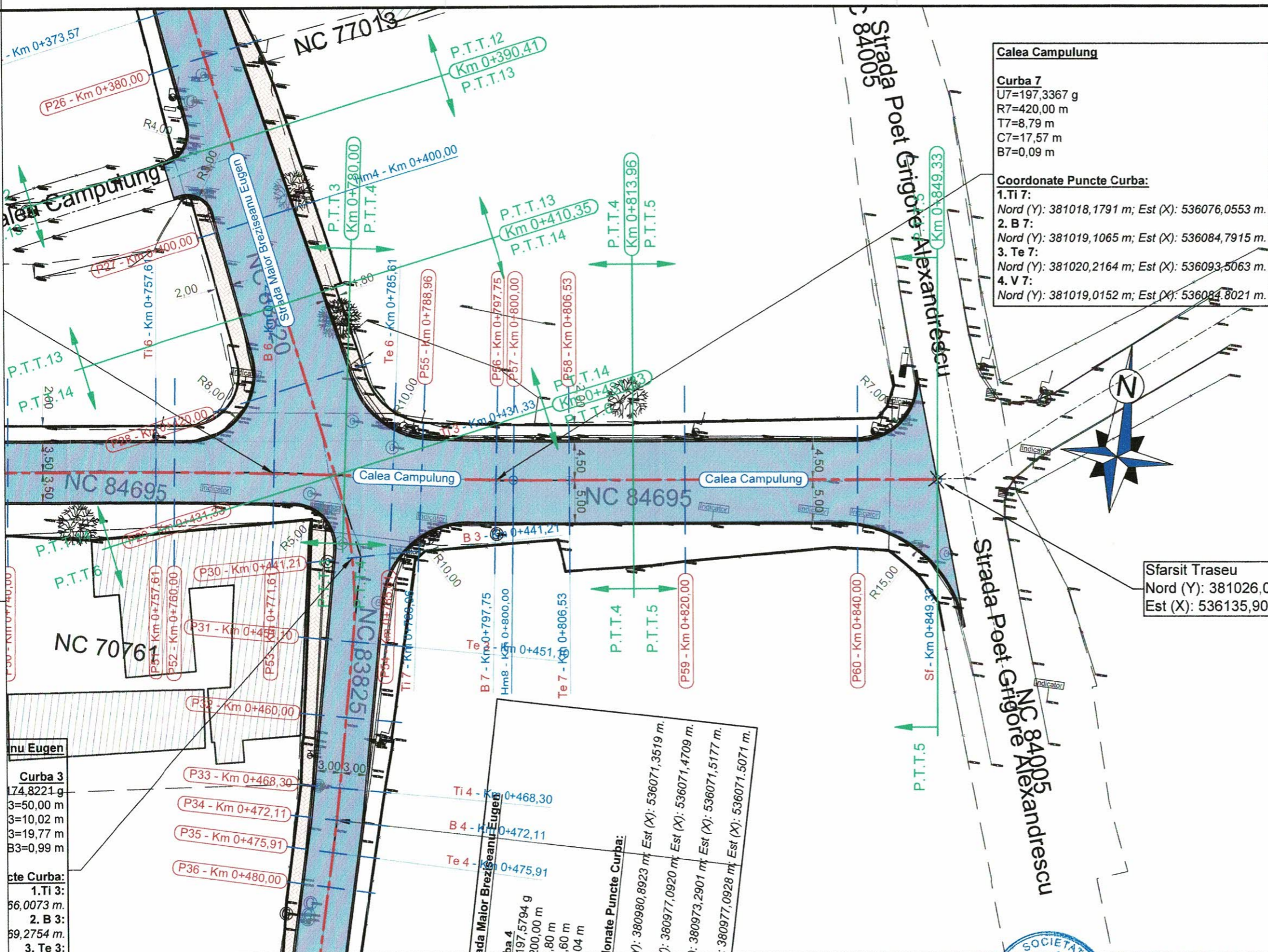
Coordonate Puncte Curba:
 1. Ti 3:
 Nord (Y): 381017,1699 m; Est (X): 536066,0073 m.
 2. B 3:
 Nord (Y): 381007,8554 m; Est (X): 536069,2754 m.
 3. Te 3:



LEGENDA:

1) Situatii proiectate:	2) Situatii existente:	
Bordura prefabricata 20 x 25 cm	Margine drum/bordura existenta	Camin retea canalizare existent
Bordura prefabricata 10 x 15 cm	Ax drum existent	Camin retea gaze existent
Suprafata carosabila	Limita cadastrala	Copac existent
Suprafata trotuar	Limita gard/proprietate	Indicator rutier existent
Suprafata spatii verzi	Limita constructii existente	Hidrant existent
Ax drum proiectat	Stalp din lemn existent	
Gura de scurgere (Geiger) proiectata	Stalp din beton existent	
Ti1 = tangenta de intrare racordare circulara curba;	Punct de statie	
B1 = bisectoarea racordarii curbei;	Cofret metalic existent	
Te1 = tangenta de iesire racordare circulara curba;	Gura de scurgere (geiger) existenta	
V1 = varful de unghi (punctul de intersectie a aliniamentelor);		
Hm1 = statie borna hectometrica;		
Km1 = statie borna kilometrica.		

VERIFICATOR/CONSTRUCȚIE EXPERT	SEMĂNĂTURĂ	CERINȚE	REFERAT/ EXPERTIZA NR./ DATA
S.C. ACVI STAR - CONSTRUCT S.C. SRL Adresa: Str. Aviatorilor 2 C, Balci, Jud. Prahova, cod postal 105200; Telefon: 0743-023 891; C.U.I. : 29369864; Nr. Registrul Comerțului: J29/1726/2011; Cod Caen: 7112.			Beneficiar: PRIMARIA MUNICIPIULUI TARGOVISTE Adresa: Str. Revolutiei, nr. 1-3, cod postal 130011, mun. Targoviste, jud. Arges; Telefon: 0040-245-611222; 0040-245-613928; 0040-245-611378; Fax: 0040-245-217951; E-mail: primarulmunicipiulitargoviste@pmtgv.ro; Pagina de Internet: www.pmtgv.ro
Proiectat: Moldanschi Victor			Proiect nr. 46 / 2020
SPECIFICAȚIE	NUME	SEMĂNĂTURĂ	Scara 1 : 500
Șef proiect	Moldanschi Victor		Titlu proiect: MODERNIZAREA SI REABILITAREA REȚELEI STRADALE DIN MUNICIPIUL TARGOVISTE, JUDEȚUL DAMBOVITA, STR. MAIOR BREZISEANU, CALEA CAMPULUNG, STR. ANA IPATESCU, STR. LOCOTENENT PARVAN POPESCU, STR. MIHAI EMINESCU, STR. BARATIEI, STR. ILFOVULUI, STR. COSTACHE OLAREANU SI STR. PORUMBELOR
Proiectat	Moldanschi Victor		Titlu planșă PLAN DE SITUATIE
Desenat	Moldanschi Victor		Faza: P.T.E + C.S. + D.E.
			Planșa nr. P.S.15



Calea Campulung

Curba 7
 U7=197,3367 g
 R7=420,00 m
 T7=8,79 m
 C7=17,57 m
 B7=0,09 m

Coordonate Puncte Curba:
 1. Ti 7:
 Nord (Y): 381018,1791 m; Est (X): 536076,0553 m.
 2. B 7:
 Nord (Y): 381019,1065 m; Est (X): 536084,7915 m.
 3. Te 7:
 Nord (Y): 381020,2164 m; Est (X): 536093,5063 m.
 4. V 7:
 Nord (Y): 381019,0152 m; Est (X): 536084,8021 m.



Sfarsit Traseu
 Nord (Y): 381026,07 m
 Est (X): 536135,90 m

Curba 3
 U3=174,8221 g
 R3=50,00 m
 T3=10,02 m
 C3=19,77 m
 B3=0,99 m

Puncte Curba:
 1. Ti 3:
 56,0073 m.
 2. B 3:
 59,2754 m.
 3. Te 3:

LEGENDA:

1) Situatie proiectata:	2) Situatie existenta:	Camin retea canalizare existent
Bordura prefabricata 20 x 25 cm	Margine drum/bordura existenta	Camin retea gaze existent
Bordura prefabricata 10 x 15 cm	Ax drum existent	Copac existent
Suprafata carosabila	Limita cadastrala	Indicator rutier existent
Suprafata trotuar	Limita gard/proprietate	Hidrant existent
Suprafata spatii verzi	Limita constructii existente	
Ax drum proiectat	Stalp din lemn existent	
Gura de scurgere (Geiger) proiectata	Stalp din beton existent	
Ti1 = tangenta de intrare racordare circulara curba;	Cofret metalic existent	
B1 = bisectoare racordarii curbei;	Gura de scurgere (geiger) existenta	
Te1 = tangenta de iesire racordare circulara curba;		
V1 = varful de unghi (punctul de intersectie a aliniamentelor);		
Hm1 = statie borna hectometrica;		
Km1 = statie borna kilometrica.		

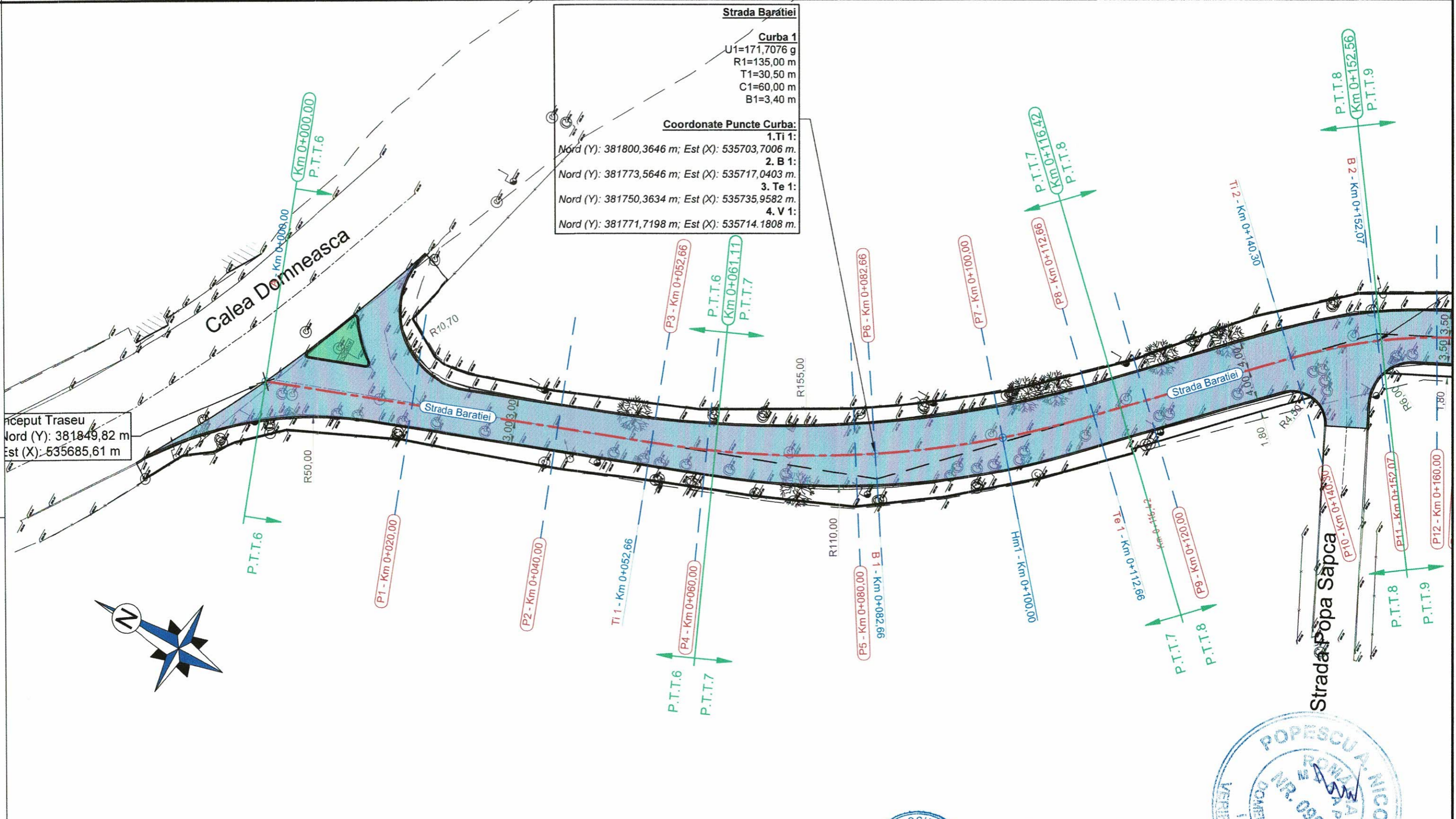
VERIFICATOR EXPERT	SEMNAȚURĂ	CERINȚE	REFERAT/ EXPERTIZA NR./ DATA
 S.C. ACVI STAR CONSTRUCT S.C. SRL <small>Adresa: Str. Aviatorilor 2 C, Balcoi, Jud. Prahova, cod postal 105200; Telefon: 0743-023 891; C.U.I. : 29369864; Nr. Registrul Comertului: J29/1726/2011; Cod Caen: 7112.</small>		 Scara 1 : 500	Beneficiar: PRIMARIA MUNICIPIULUI TARGOVISTE <small>Adresa : Str. Revolutie, nr. 1-3, cod postal 130011, mun. Targoviste, Jud. Arges; Telefon: 0040-245-611222; 0040-245-613928; 0040-245-611378; Fax: 0040-245-217951; E-mail: primarulmunicipiuluitargoviste@pmtgv.ro; Pagina de Internet: www.pmtgv.ro</small>
SPECIFICAȚIE NUME SEMNAȚURĂ Șef proiect Moldanschi Victor Proiectat Moldanschi Victor Desenat Moldanschi Victor			Data 04 / 2020



Strada Barătiei

Curba 1
 U1=171,7076 g
 R1=135,00 m
 T1=30,50 m
 C1=60,00 m
 B1=3,40 m

Coordonate Puncte Curba:
 1. Ti 1:
 Nord (Y): 381800,3646 m; Est (X): 535703,7006 m.
 2. B 1:
 Nord (Y): 381773,5646 m; Est (X): 535717,0403 m.
 3. Te 1:
 Nord (Y): 381750,3634 m; Est (X): 535735,9582 m.
 4. V 1:
 Nord (Y): 381771,7198 m; Est (X): 535714,1808 m.




inceput Traseu
 Nord (Y): 381849,82 m
 Est (X): 535685,61 m

LEGENDA:

1) Situatii proiectate:	1) Situatii existente:	
Bordura prefabricata 20 x 25 cm	Margine drum/bordura existenta	Camin retea canalizare existent
Bordura prefabricata 10 x 15 cm	Ax drum existent	Camin retea gaze existent
Suprafata carosabila	Limita cadastrala	Copac existent
Suprafata trotuar	Limita gard/propietate	Indicator rutier existent
Suprafata spatii verzi	Limita constructii existente	Hidrant existent
Ax drum proiectat	Stalp din lemn existent	
Gura de scurgere (Geiger) proiectata	Stalp din beton existent	
Ti1 = tangenta de intrare racordare circulara curba;	Punct de statie	
B1 = bisectoarea racordarii curbei;	Cofret metalic existent	
Te1 = tangenta de iesire racordare circulara curba;	Gura de scurgere (geiger) existenta	
V1 = varful de unghi (punctul de intersectie a aliniamentelor);		
Hm1 = statie borna hectometrica;		
Km1 = statie borna kilometrica.		

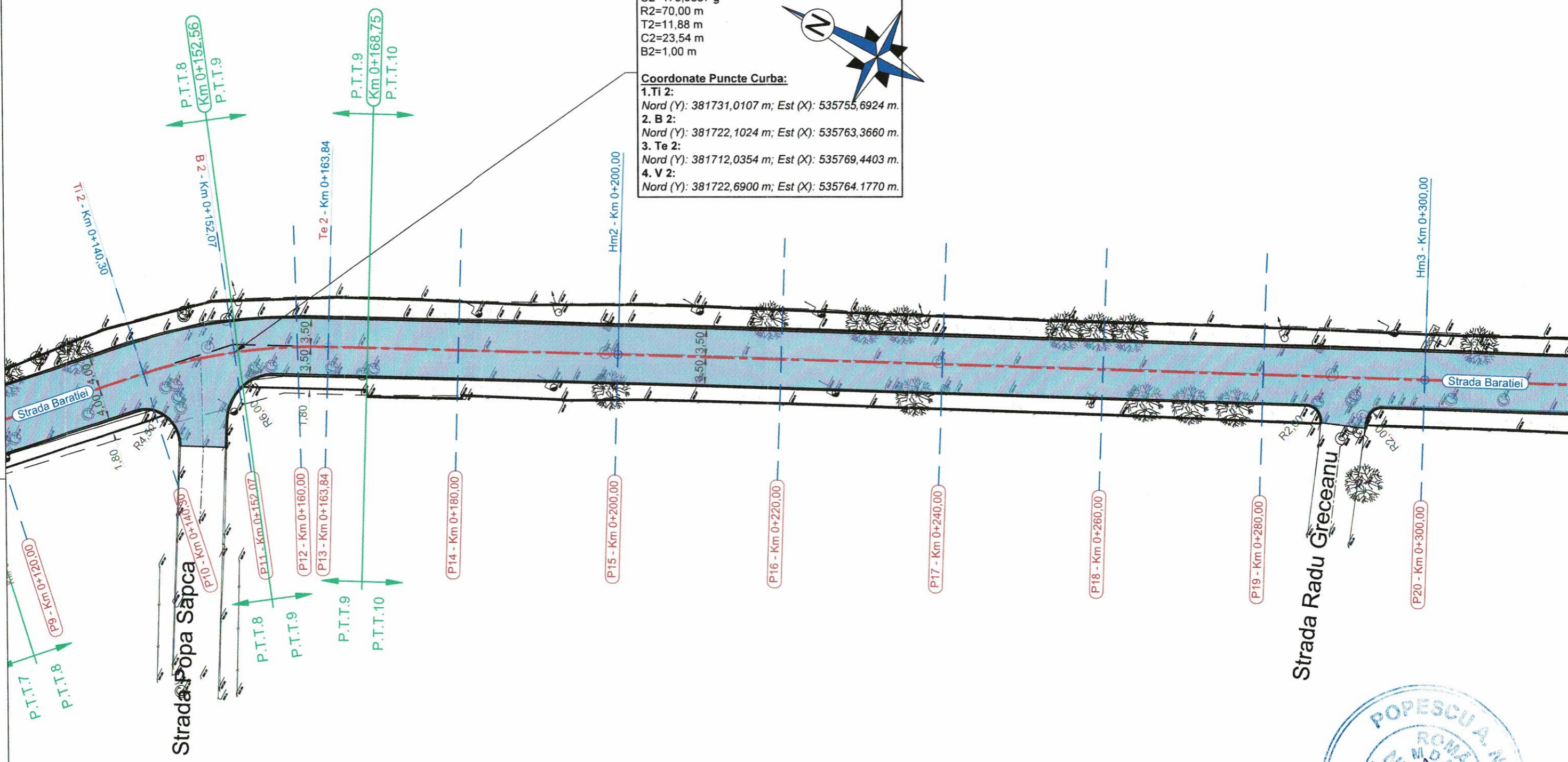
VERIFICATOR/EXPERT	NUME	SEMNAȚURĂ	CERINȚE	REFERAT/ EXPERTIZA NR./ DATA
	S.C. ACVI STAR - CONSTRUCT S.C. SRL			Beneficiar: PRIMĂRIA MUNICIPIULUI TARGOVISTE
	Adresa: Str. Aviatorilor 2 C, Balcani, Jud. Prahova, Cod Postal 105200; Telefon: 0743-023 891; C.U.I. : 29369864; Nr. Registrul Comerțului: J29/1726/2011; Cod Caen: 7112.			Proiect nr. 46 / 2020
SPECIFICAȚIE	NUME	SEMNAȚURĂ	Scara	Titlu proiect:
Șef proiect	Moldanschi Victor		1 : 500	„MODERNIZAREA SI REABILITAREA REȚELEI STRADALE DIN MUNICIPIUL TARGOVISTE, JUDEȚUL DAMBOVIȚA: STR. MAJOR EUGEN BREZISEANU, CALEA CAMPULUNG, STR. ANA IPĂTESCU, STR. LOCOTENENT PARVAN POPESCU, STR. MIHAI EMINESCU, STR. BARĂTIEI, STR. ILFOVULUI, STR. COSTACHE OLĂREANU SI STR. PORUMBEILOR”
Proiectat	Moldanschi Victor		Data	Faza: P.T.E + C.S. + D.E.
Desenat	Moldanschi Victor		04 / 2020	Titlu planșă
				PLAN DE SITUATIE
				Planșa nr. P.S.2.1



Strada Baratiei

Curba 2
 U2=178,5887 g
 R2=70,00 m
 T2=11,88 m
 C2=23,54 m
 B2=1,00 m

Coordonate Puncte Curba:
 1. **Ti 2:**
 Nord (Y): 381731,0107 m; Est (X): 535755,6924 m.
 2. **B 2:**
 Nord (Y): 381722,1024 m; Est (X): 535763,3660 m.
 3. **Te 2:**
 Nord (Y): 381712,0354 m; Est (X): 535769,4403 m.
 4. **V 2:**
 Nord (Y): 381722,6900 m; Est (X): 535764,1770 m.



LEGENDA:

1) Situatii proiectate:

- Bordura prefabricata 20 x 25 cm
- Bordura prefabricata 10 x 15 cm
- Suprafata carosabila
- Suprafata trotuar
- Suprafata spatii verzi
- Ax drum proiectat
- Gura de scurgere (Geiger) proiectata

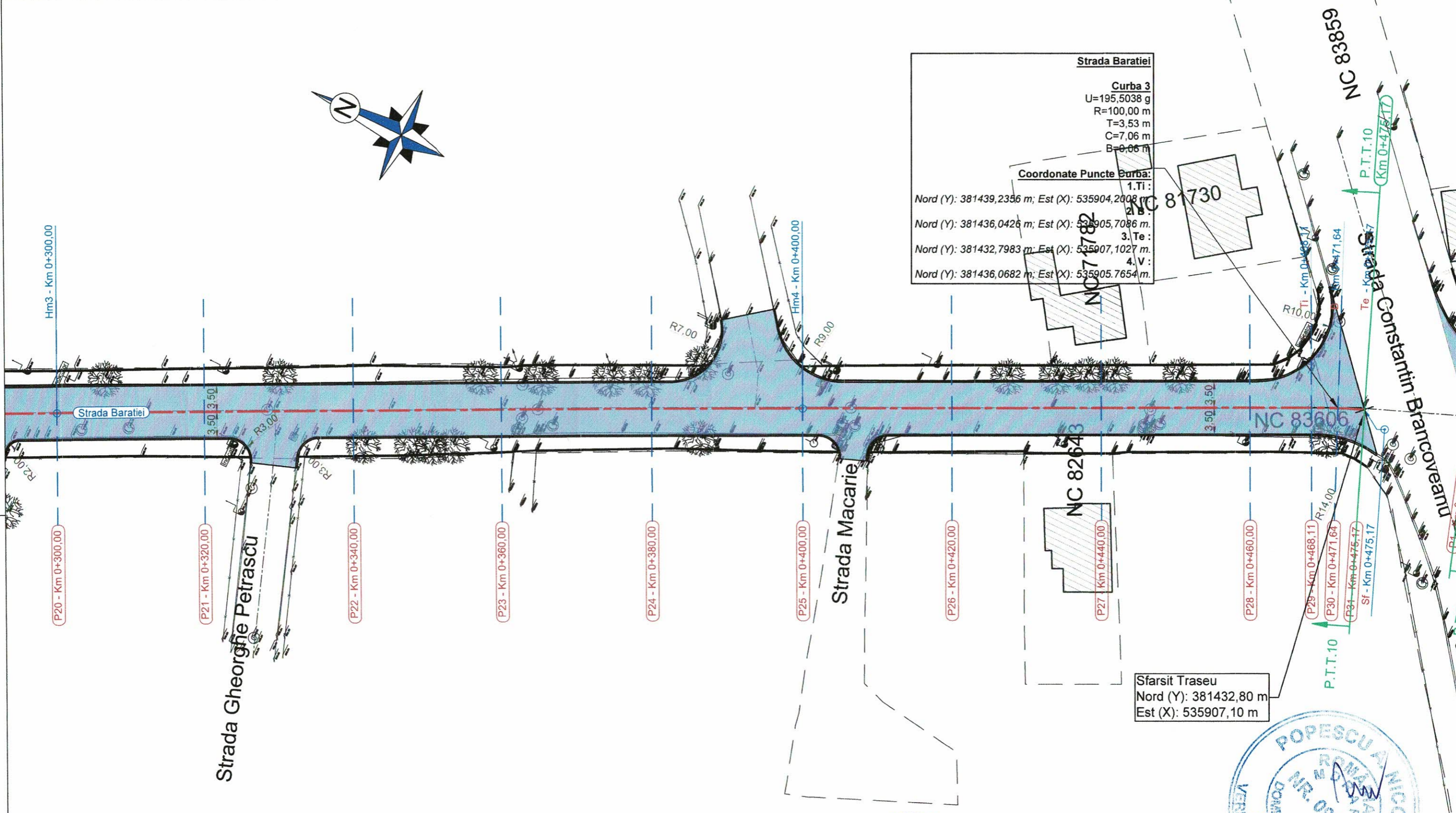

Ti1 = tangenta de intrare racordare circulara curba;
 B1 = bisectoare racordarii curbei;
 Te1 = tangenta de iesire racordare circulara curba;
 V1 = varful de unghi (punctul de intersectie a aliniamentelor);
 Hm1 = statie borna hectometrica;
 Km1 = statie borna kilometrica.

2) Situatii existente:

- Margine drum/bordura existenta
- Ax drum existent
- Limita cadastrala
- Limita gard/proprietate
- Limita constructii existente
- Stalp din lemn existent
- Stalp din beton existent
- Punct de statie
- Cofret metallic existent
- Gura de scurgere (geiger) existenta
- Camin retea canalizare existent
- Camin retea gaze existent
- Copac existent
- Indicator rutier existent
- Hidrant existent

VERIFICATOR/ EXPERT	NUME	SEMNĂTURĂ	CERINȚE	REFERAT/ EXPERTIZA NR./ DATA
	SOCIETATEA ACME STAR BAILOI S.R.L.			
S.C. ACME STAR - CONSTRUCT S.C. SRL			Scara 1 : 500	Beneficiar: PRIMARIA MUNICIPIULUI TARGOVISTE
Adresa: Str. Aviatorilor 2 C, Baicoi, jud. Prahova, cod postal 105200; Telefon: 0743-023 891; C.U.I. : 29369864, Nr. Registrul Comerțului: J29/1726/2011; Cod Caen: 7112.				Proiect nr. 46 / 2020
SPECIFICAȚIE	NUME	SEMNĂTURĂ		Titlu proiect: "MODERNIZAREA SI REABILITAREA REȚELEI STRADALE DIN MUNICIPIUL TARGOVISTE, JUDEȚUL DAMBOVIȚA: STR. MAIOR EUGEN BREZISEANU, CALEA CAMPULUNG, STR. ANA IPATESCU, STR. LOCOTENENT PARVAN POPESCU, STR. MIHAI EMINESCU, STR. BARATIEI, STR. ILFOVULUI, STR. COSTACHE OLAREANU SI STR. PORUMBEIŁOR"
Șef proiect	Moldanschi Victor		Data	Faza: P.T.E + C.S. + D.E.
Proiectat	Moldanschi Victor		04 / 2020	Planșa nr. P.S.2.2
Desenat	Moldanschi Victor			PLAN DE SITUATIE





Strada Baratiei

Curba 3
 U=195,5038 g
 R=100,00 m
 T=3,53 m
 C=7,06 m
 B=0,06 m

Coordonate Puncte Curba:

1. Ti :
 Nord (Y): 381439,2356 m; Est (X): 535904,2008 m

2. B :
 Nord (Y): 381436,0426 m; Est (X): 535905,7086 m

3. Te :
 Nord (Y): 381432,7983 m; Est (X): 535907,1027 m

4. V :
 Nord (Y): 381436,0682 m; Est (X): 535905,7654 m

Sfarsit Traseu
 Nord (Y): 381432,80 m
 Est (X): 535907,10 m



LEGENDA:

1) Situatii proiectate:

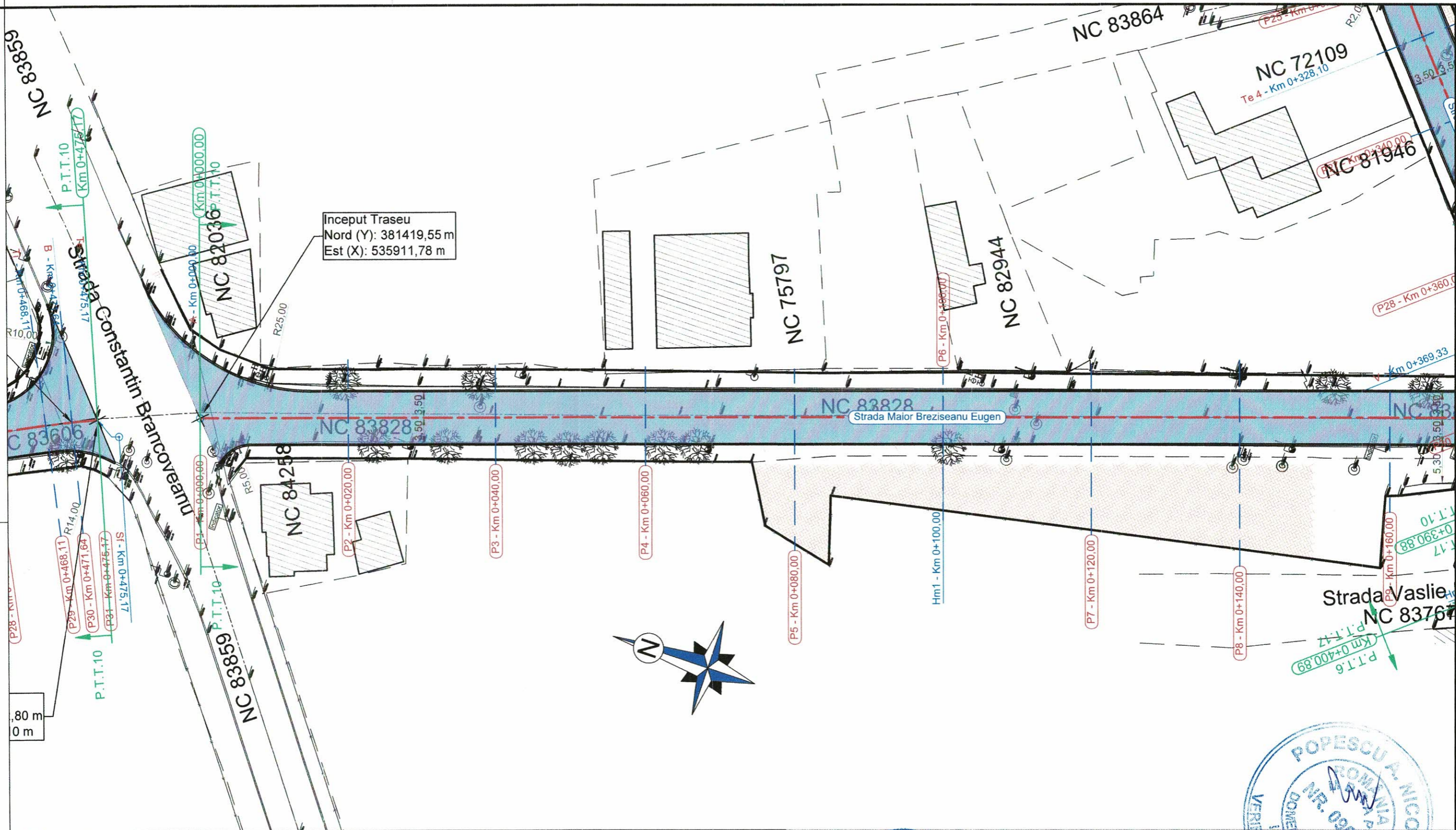
- Bordura prefabricata 20 x 25 cm
- Bordura prefabricata 10 x 15 cm
- Suprafata carosabila
- Suprafata trotuar
- Suprafata spatii verzi
- Ax drum proiectat
- Gura de scurgere (Geiger) proiectata

Ti1 = tangenta de intrare racordare circulara curba;
 B1 = bisectoare racordarii curbei;
 Te1 = tangenta de iesire racordare circulara curba;
 V1 = varful de unghi (punctul de intersectie a aliniamentelor);
 Hm1 = statie borna hectometrica;
 Km1 = statie borna kilometrica.

1) Situatii existente:

- Margine drum/bordura existenta
- Ax drum existent
- Limita cadastrala
- Limita gard/propietate
- Limita constructii existente
- Stalp din lemn existent
- Stalp din beton existent
- Punct de statie
- Cofret metallic existent
- Gura de scurgere (geiger) existenta
- Camin retea canalizare existent
- Camin retea gaze existent
- Copac existent
- Indicator rutier existent
- Hidrant existent

VERIFICATOR/EXPERT	NUME	SEMNATURA	CERINTE	REFERAT/EXPERTIZA-NR./DATA
	SOCIETATEA ACVISTAR			
S.C. ACVISTAR - CONSTRUCT S.C. SRL				Beneficiar: PRIMARIA MUNICIPIULUI TARGOVISTE
Adresa: Str. Aviatorilor 2 C, Balcoi jud. Prahova cod postal 105200; Telefon: 0743-023 891; C.U.I.: 29369864; Nr. Registrul Comerțului: J29/1726/2011; Cod Caen: 7112.				Adresa: Str. Revolutiei, nr. 1-3, cod postal 130011, mun. Targoviste, jud. Arges; Telefon: 0040-245-611222; 0040-245-613928; 0040-245-611378; Fax: 0040-245-217951; E-mail: primarulmunicipiuluitargoviste@pmtgv.ro; Pagina de Internet: www.pmtgv.ro
Șef proiect	Moldanschi Victor		Scara 1 : 500	Proiect nr. 46 / 2020
Proiectat	Moldanschi Victor		Data 04 / 2020	Faza: P.T.E + C.S. + D.E.
Desenat	Moldanschi Victor			Planșa nr. P.S.2.3
TITLU PLANȘĂ				PLAN DE SITUATIE



LEGENDA:

1) Situatii proiectate:

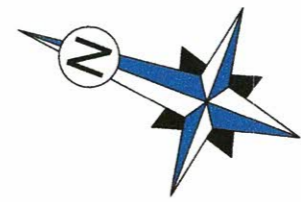
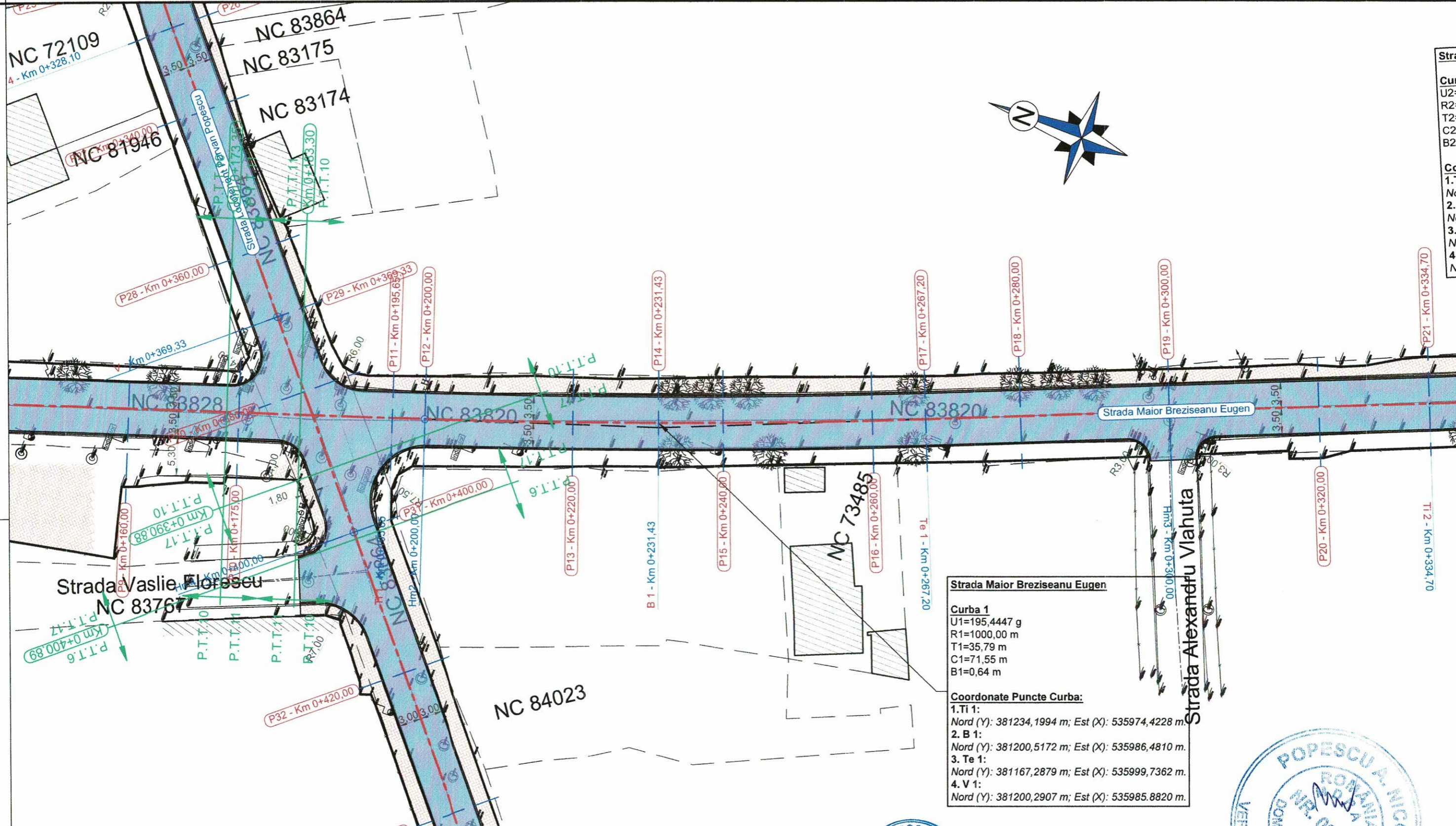
- Bordura prefabricata 20 x 25 cm
- Bordura prefabricata 10 x 15 cm
- Suprafata carosabila
- Suprafata trotuar
- Suprafata spatii verzi
- Ax drum proiectat
- Gura de scurgere (Geiger) proiectata
- Tt1** = tangenta de intrare racordare circulara curba;
- B1** = bisectoare racordarii curbei;
- Te1** = tangenta de iesire racordare circulara curba;
- V1** = varful de unghi (punctul de intersectie a aliniamentelor);
- Hm1** = statie borna hectometrica;
- Km1** = statie borna kilometrica.

1) Situatii existente:

- Margine drum/bordura existenta
- Ax drum existent
- Limita cadastrala
- Limita gard/proprietate
- Limita constructii existente
- Stalp din lemn existent
- Stalp din beton existent
- Punct de statie
- Cofret metalic existent
- Gura de scurgere (geiger) existenta
- Camin retea canalizare existent
- Camin retea gaze existent
- Copac existent
- Indicator rutier existent
- Hidrant existent

VERIFICATOR/ EXPERT	NUME	SEMNAȚURĂ	CERINȚE	REFERAT/ EXPERTIZA NR./ DATA
	SOCIETATEA ACVI STAR - CONSTRUCT S.C. SRL			Beneficiar: PRIMARIA MUNICIPIULUI TARGOVISTE
	Adresa: Str. Aviatorilor 2 C. Balcoi, Jud. Prahova, cod postal 105200; Telefon: 0743-023 891; C.U.I. : 29369864; Nr. Registrul Comertului: 2981726/2011; Cod Caen: 7112.			Proiect nr. 46 / 2020
SPECIFICAȚIE	NUME	SEMNAȚURĂ	Scara	Titlu proiect:
Șef proiect	Moldanschi Victor		1 : 500	„MODERNIZAREA SI REABILITAREA REȚELEI STRADALE DIN MUNICIPIUL TARGOVISTE, JUDEȚUL DAMBOVIȚA: STR. MAIOR EUGEN BREZISEANU, CALEA CAMPULUNG, STR. ANA IPATESCU, STR. LOCOTENENT PARVAN POPESCU, STR. MIHAI EMINESCU, STR. BARATIEI, STR. ILFOVULUI, STR. COSTACHE OLAREANU SI STR. PORUMBEILOR”
Proiectat	Moldanschi Victor		Data	Titlu planșă
Desenat	Moldanschi Victor		04 / 2020	PLAN DE SITUATIE
				Faza: P.T.E + C.S. + D.E.
				Planșa nr. P.S.3.1





Strada Maior Breziseanu Eugen

Curba 1
 U1=195,4447 g
 R1=1000,00 m
 T1=35,79 m
 C1=71,55 m
 B1=0,64 m

Coordonate Puncte Curba:
 1. Ti 1:
 Nord (Y): 381234,1994 m; Est (X): 535974,4228 m
 2. B 1:
 Nord (Y): 381200,5172 m; Est (X): 535986,4810 m
 3. Te 1:
 Nord (Y): 381167,2879 m; Est (X): 535999,7362 m
 4. V 1:
 Nord (Y): 381200,2907 m; Est (X): 535985,8820 m

LEGENDA:

1) Situatii proiectate:	1) Situatii existente:	
Bordura prefabricata 20 x 25 cm	Margine drum/bordura existenta	Camin retea canalizare existent
Bordura prefabricata 10 x 15 cm	Ax drum existent	Camin retea gaze existent
Suprafata carosabila	Limita cadastrala	Copac existent
Suprafata trotuar	Limita gard/propietate	Copac existent
Suprafata spatii verzi	Limita constructiilor existente	Indicator rutier existent
Ax drum proiectat	Stalp din lemn existent	Hidrant existent
Gura de scurgere (Geiger) proiectata	Stalp din beton existent	
Ti1 = tangenta de intrare racordare circulara curba;	Punct de statie	
B1 = bisectoarea racordarii curbei;	Cofret metalic existent	
Te1 = tangenta de iesire racordare circulara curba;	Gura de scurgere (geiger) existenta	
V1 = varful de unghi (punctul de intersectie a aliniamentelor);		
Hm1 = statie borna hectometrica;		
Km1 = statie borna kilometrica.		

VERIFICATOR/ EXPERT	NUME	SEMNAȚURĂ	CERINȚE	REFERAT/ EXPERTIZA NR./ DATA
	S.C. ACVI STAR - CONSTRUCT S.C. SRL			Beneficiar: PRIMARIA MUNICIPIULUI TARGOVISTE
	Adresa: Str. Aviatorilor 2 C. Balcoi, jud. Prahova, cod postal 105200; Telefon: 0743-023 891; C.U.I. : 29369864; Nr. Registrul Comertului: J29/1728/2011; Cod Caen: 7112.			Proiect nr. 46 / 2020
SPECIFICAȚIE	NUME	SEMNAȚURĂ	Scara	Titlu proiect:
Șef proiect	Moldanschi Victor		1 : 500	„MODERNIZAREA SI REABILITAREA REȚELEI STRADALE DIN MUNICIPIUL TARGOVISTE, JUDEȚUL DAMBOVIȚA: STR. MAIOR EUGEN BREZISEANU, CALEA CAMPULUNG, STR. ANA IPATESCU, STR. LOCOTENENT PARVAN POPOESCU, STR. MIHAI EMINESCU, STR. BARATIEI, STR. ILFOVULUI, STR. COSTACHE OLAREANU SI STR. PORUMBEILOR”
Proiectat	Moldanschi Victor		Data	Titlu planșă
Desenat	Moldanschi Victor		04 / 2020	PLAN DE SITUATIE
				Faza: P.T.E + C.S. + D.E.
				Planșa nr. P.S.3.2



Strada Maior Breziseanu Eugen

Curba 2
 $U_2=197,5257$ g
 $R_2=1000,00$ m
 $T_2=19,44$ m
 $C_2=38,87$ m
 $B_2=0,19$ m

Coordonate Puncte Curba:
1. Ti 2:
 Nord (Y): 381105,0527 m; Est (X): 536025,8810 m.
2. B 2:
 Nord (Y): 381087,2088 m; Est (X): 536033,5574 m.
3. Te 2:
 Nord (Y): 381069,5177 m; Est (X): 536041,5982 m.
4. V 2:
 Nord (Y): 381087,1323 m; Est (X): 536033,3847 m.

Strada Maior Breziseanu Eugen

Curba 4
 $U_4=197,5794$ g
 $R_4=200,00$ m
 $T_4=3,80$ m
 $C_4=7,60$ m
 $B_4=0,04$ m

Coordonate Puncte Curba:
1. Ti 4:
 Nord (Y): 380980,8923 m; Est (X): 536071,3519 m.
2. B 4:
 Nord (Y): 380977,0920 m; Est (X): 536071,4709 m.
3. Te 4:
 Nord (Y): 380973,2901 m; Est (X): 536071,5177 m.
4. V 4:
 Nord (Y): 380977,0928 m; Est (X): 536071,5071 m.

Strada Maior Breziseanu Eugen

Curba 3
 $U_3=174,8221$ g
 $R_3=50,00$ m
 $T_3=10,02$ m
 $C_3=19,77$ m
 $B_3=0,99$ m

Coordonate Puncte Curba:
1. Ti 3:
 Nord (Y): 381017,1699 m; Est (X): 536066,0073 m.
2. B 3:
 Nord (Y): 381007,8554 m; Est (X): 536069,2754 m.
3. Te 3:
 Nord (Y): 380998,0803 m; Est (X): 536070,6499 m.
4. V 3:
 Nord (Y): 381008,0902 m; Est (X): 536070,2410 m.

Calea Campulung

Curba 6
 $U_6=197,7755$ g
 $R_6=790,00$ m
 $T_6=14,00$ m
 $C_6=28,00$ m
 $B_6=0,12$ m

Coordonate Puncte Curba:
1. Ti 6:
 Nord (Y): 381014,7033 m; Est (X): 536044,9055 m.
2. B 6:
 Nord (Y): 381016,4051 m; Est (X): 536058,7995 m.
3. Te 6:
 Nord (Y): 381017,8604 m; Est (X): 536072,7215 m.
4. V 6:
 Nord (Y): 381016,5283 m; Est (X): 536058,7855 m.



LEGENDA:

- 1) Situatii proiectate:**
- Bordura prefabricata 20 x 25 cm
 - Bordura prefabricata 10 x 15 cm
 - Suprafata carosabila
 - Suprafata trotuar
 - Suprafata spatii verzi
 - Ax drum proiectat
 - Gura de scurgere (Geiger) proiectata
- 2) Situatii existente:**
- Margine drum/bordura existenta
 - Ax drum existent
 - Limita cadastrala
 - Limita gard/proprietate
 - Limita constructii existente
 - Stalp din lemn existent
 - Stalp din beton existent
 - Punct de statie
 - Cofret metalic existent
 - Gura de scurgere (geiger) existenta
- 3) Camin retea canalizare existent**
- 4) Camin retea gaze existent**
- 5) Copac existent**
- 6) Indicator rutier existent**
- 7) Hidrant existent**

Ti1 = tangenta de intrare racordare circulara curba;
B1 = bisectoarea racordarii curbei;
Te1 = tangenta de iesire racordare circulara curba;
V1 = varful de unghi (punctul de intersectie a aliniamentelor);
Hm1 = statie borna hectometrica;
Km1 = statie borna kilometrica.

VERIFICATORI/ EXPERT	NUME	SEMNAȚURĂ	CERINȚE	REFERAT/ EXPERTIZA NR./ DATA
S.C. ACVI STAR CONSTRUCT S.C. SRL			Scara 1 : 500	Beneficiar: PRIMARIA MUNICIPIULUI TARGOVISTE Adresa: Str. Revolutiei, nr. 1-3, cod postal 130011, mun. Targoviste, jud. Arges. Telefon: 0040-245-611222; 0040-245-613928; 0040-245-611378; Fax: 0040-245-617951; E-mail: primarulmunicipiuluitargoviste@pmtyg.ro; Pagina de Internet: www.pmtgy.ro
Adresa: Str. Aviatorilor 2 C, Balcoi, jud. Prahova, cod postal 105200; Telefon: 0743-023 891; C.U.I. : 29369864; Nr. Registrul Comertului: J29/1726/2011; Cod Caen: 7112.				
SPECIFICAȚIE	NUME	SEMNAȚURĂ		Proiect nr. 46 / 2020
Șef proiect	Moldanschi Victor			Faza: P.T.E + C.S. + D.E.
Proiectat	Moldanschi Victor		Data 04 / 2020	Planșa nr. P.S.3.3
Desenat	Moldanschi Victor			



Coordonate:

1. Ti 7: Nord (Y): 380917,9140 m; Est (X): 536071,6727 m.

2. B 7: Nord (Y): 380910,4239 m; Est (X): 536070,9865 m.

3. Te 7: Nord (Y): 380903,1946 m; Est (X): 536068,9103 m.

4. V 7: Nord (Y): 380910,2911 m; Est (X): 536071,6941 m.

Strada Maior Breziseanu Eugen

Curba 5
 U5=176,0229 g
 R5=40,00 m
 T5=7,62 m
 C5=15,07 m
 B5=0,72 m

Coordonate Puncte Curba:
 1. Ti 5:
 Nord (Y): 380917,9140 m; Est (X): 536071,6727 m.
 2. B 5:
 Nord (Y): 380910,4239 m; Est (X): 536070,9865 m.
 3. Te 5:
 Nord (Y): 380903,1946 m; Est (X): 536068,9103 m.
 4. V 5:
 Nord (Y): 380910,2911 m; Est (X): 536071,6941 m.

Strada Maior Breziseanu Eugen

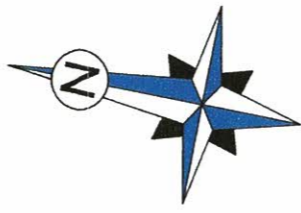
Curba 3
 U3=174,8221 g
 R3=50,00 m
 T3=10,02 m
 C3=19,77 m
 B3=0,99 m

Coordonate Puncte Curba:
 1. Ti 3:
 Nord (Y): 381017,1699 m; Est (X): 536066,0073 m.
 2. B 3:
 Nord (Y): 381007,8554 m; Est (X): 536069,2754 m.
 3. Te 3:
 Nord (Y): 380998,0803 m; Est (X): 536070,6499 m.
 4. V 3:
 Nord (Y): 381008,0902 m; Est (X): 536070,2410 m.

Strada Maior Breziseanu Eugen

Curba 6
 U6=101,1574 g
 R6=36,00 m
 T6=35,35 m
 C6=55,89 m
 B6=14,46 m

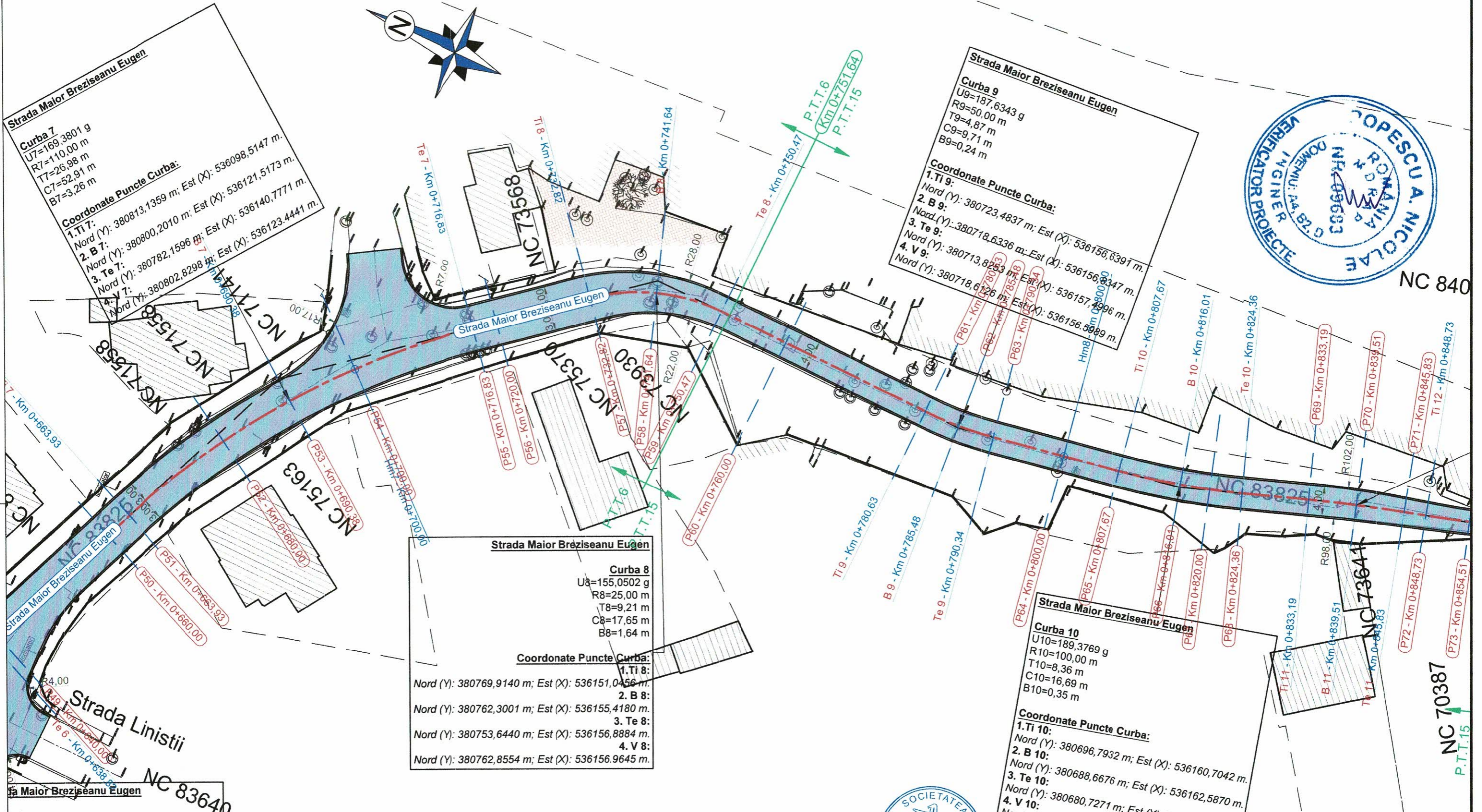
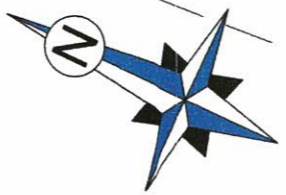
Coordonate Puncte Curba:
 1. Ti 6:
 Nord (Y): 380869,1437 m; Est (X): 536055,5528 m.
 2. B 6:
 Nord (Y): 380841,8959 m; Est (X): 536055,9431 m.
 3. Te 6:
 Nord (Y): 380822,7279 m; Est (X): 536075,3127 m.
 4. V 6:
 Nord (Y): 380836,2339 m; Est (X): 536042,6430 m.



Legenda

1) Situatii proiectate:		1) Situatii existente:	
	Bordura prefabricata 20 x 25 cm		Margine drum/bordura existenta
	Bordura prefabricata 10 x 15 cm		Ax drum existent
	Suprafata carosabila		Limita cadastrala
	Suprafata trotuar		Limita gard/propietate
	Suprafata spatii verzi		Limita constructii existente
	Ax drum proiectat		Stalp din lemn existent
	Gura de scurgere (Geiger) proiectata		Stalp din beton existent
	Ti1 = tangenta de intrare racordare circulara curba;		Punct de statie
	B1 = bisectoare racordarii curbei;		Cofret metalic existent
	Te1 = tangenta de iesire racordare circulara curba;		Gura de scurgere (geiger) existenta
	V1 = varful de unghi (punctul de intersectie a aliniamentelor);		Copac existent
	Hm1 = statie borna hectometrica;		Indicator rutier existent
	Km1 = statie borna kilometrica.		Hidrant existent

VERIFICATOR/ EXPERT	NUME	SEMNATURĂ	CERINȚE	REFERAT/ EXPERTIZA NR./ DATA
	S.C. ACVI STAR - CONSTRUCT S.C. SRL			Beneficiar: PRIMARIA MUNICIPIULUI TARGOVISTE
	Adresa: Str. Aviatorilor 2 C, Baicoi, jud. Prahova, cod postal 105200; Telefon: 0743-023 891; C.U.I.: 29369864; Nr. Registrul Comertului: J29/1728/2011; Cod Caen: 7112.			Proiect nr. 46 / 2020
				Adresa: Str. Revolutiei, nr. 1-3, cod postal 130011, mun. Targoviste, jud. Argeș; Telefon: 0040-245-611222; 0040-245-513928; 0040-245-511378; Fax: 0040-245-217951; E-mail: primariamunicipiuluitargoviste@pmjgv.ro; Pagina de Internet: www.pmjgv.ro
SPECIFICAȚIE	NUME	SEMNATURĂ	Scara	Titlu proiect:
Șef proiect	Moldanschi Victor		1 : 500	„MODERNIZAREA SI REABILITAREA REȚELEI STRADALE DIN MUNICIPIUL TARGOVISTE, JUDEȚUL DAMBOVITA: STR. MAIOR EUGEN BREZISEANU, CALEA CAMPULUNG, STR. ANA IPATESCU, STR. LOCOTENENT PARVAN POPESCU, STR. MIHAI EMINESCU, STR. BARATIEI, STR. ILFOVULUI, STR. COSTACHE OLAREANU SI STR. PORUMBEILOR”
Proiectat	Moldanschi Victor		Data	Titlu planșă
Desenat	Moldanschi Victor		04 / 2020	PLAN DE SITUATIE
				Faza: P.T.E + C.S. + D.E.
				Planșa nr. P.S.3.4



Strada Maior Breziseanu Eugen
Curba 7
 U7=169,3801 g
 R7=110,00 m
 T7=26,98 m
 C7=52,91 m
 B7=3,26 m
Coordonate Puncte Curba:
 1. **Ti 7:**
 Nord (Y): 380813,1359 m; Est (X): 536098,5147 m.
 2. **B 7:**
 Nord (Y): 380800,2010 m; Est (X): 536121,5173 m.
 3. **Te 7:**
 Nord (Y): 380782,1596 m; Est (X): 536140,7771 m.
 4. **V 7:**
 Nord (Y): 380802,8298 m; Est (X): 536123,4441 m.

Strada Maior Breziseanu Eugen
Curba 9
 U9=187,6343 g
 R9=50,00 m
 T9=4,87 m
 C9=9,71 m
 B9=0,24 m
Coordonate Puncte Curba:
 1. **Ti 9:**
 Nord (Y): 380723,4837 m; Est (X): 536156,6391 m.
 2. **B 9:**
 Nord (Y): 380718,6336 m; Est (X): 536156,8347 m.
 3. **Te 9:**
 Nord (Y): 380713,8263 m; Est (X): 536157,4996 m.
 4. **V 9:**
 Nord (Y): 380718,6126 m; Est (X): 536156,5989 m.

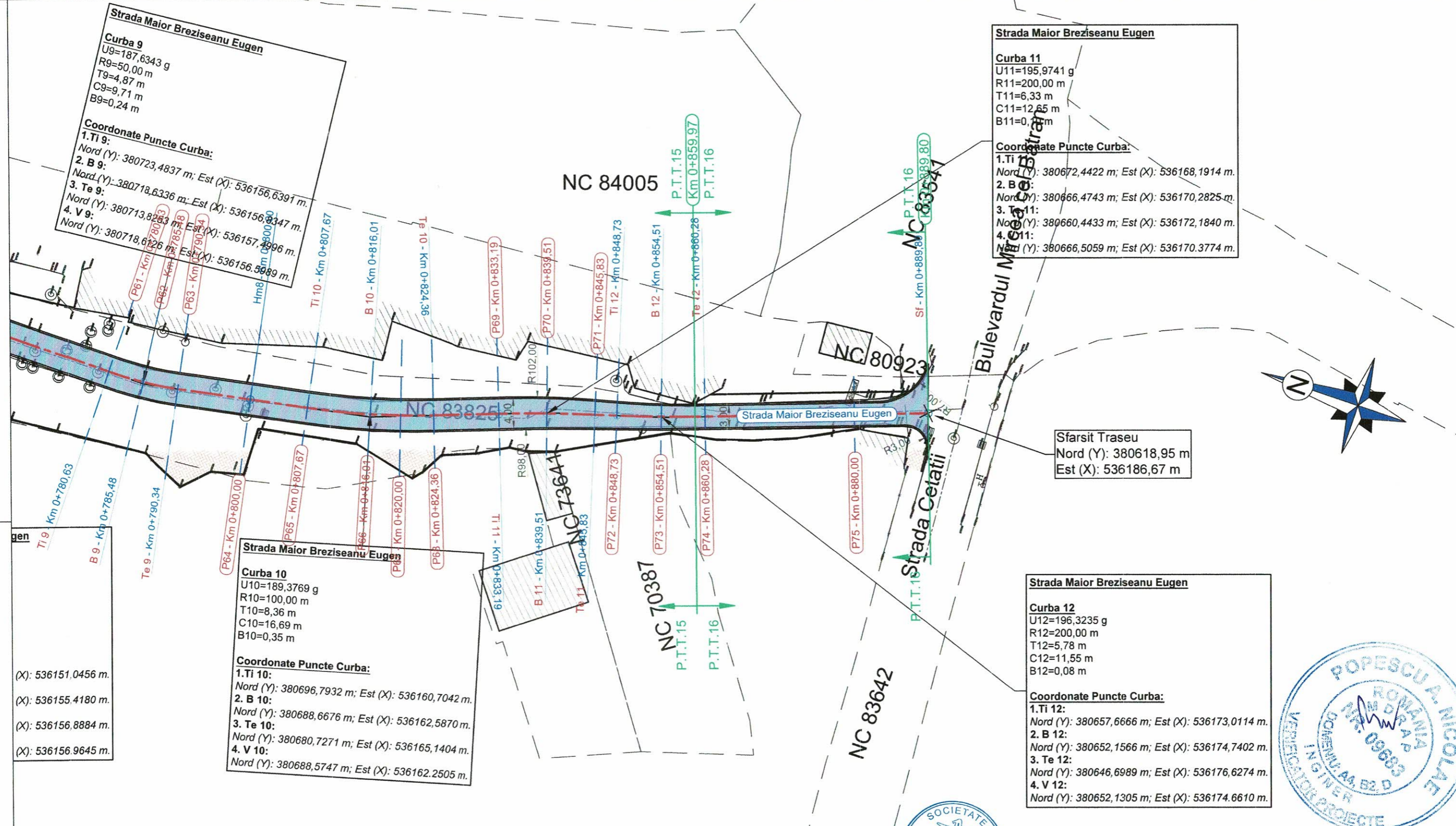
Strada Maior Breziseanu Eugen
Curba 8
 U8=155,0502 g
 R8=25,00 m
 T8=9,21 m
 C8=17,65 m
 B8=1,64 m
Coordonate Puncte Curba:
 1. **Ti 8:**
 Nord (Y): 380769,9140 m; Est (X): 536151,0456 m.
 2. **B 8:**
 Nord (Y): 380762,3001 m; Est (X): 536155,4180 m.
 3. **Te 8:**
 Nord (Y): 380753,6440 m; Est (X): 536156,8884 m.
 4. **V 8:**
 Nord (Y): 380762,8554 m; Est (X): 536156,9645 m.

Strada Maior Breziseanu Eugen
Curba 10
 U10=189,3769 g
 R10=100,00 m
 T10=8,36 m
 C10=16,69 m
 B10=0,35 m
Coordonate Puncte Curba:
 1. **Ti 10:**
 Nord (Y): 380696,7932 m; Est (X): 536160,7042 m.
 2. **B 10:**
 Nord (Y): 380688,6676 m; Est (X): 536162,5870 m.
 3. **Te 10:**
 Nord (Y): 380680,7271 m; Est (X): ...
 4. **V 10:**
 Nord (Y): ...

- LEGENDA:**
- 1) Situatii proiectate:**
- Bordura prefabricata 20 x 25 cm
 - Bordura prefabricata 10 x 15 cm
 - Suprafata carosabila
 - Suprafata trotuar
 - Suprafata spatii verzi
 - Ax drum proiectat
 - Gura de scurgere (Geiger) proiectata
 - Ti1 = tangenta de intrare racordare circulara curba;
 - B1 = bisectoare racordarii curbei;
 - Te1 = tangenta de iesire racordare circulara curba;
 - V1 = varful de unghi (punctul de intersectie a aliniamentelor);
 - Hm1 = statie borna hectometrica;
 - Km1 = statie borna kilometrica.

- 2) Situatii existente:**
- Margine drum/bordura existenta
 - Ax drum existent
 - Limita cadastrala
 - Limita gard/proprietate
 - Limita constructii existente
 - Camin retea canalizare existent
 - Camin retea gaze existent
 - Copac existent
 - Indicator rutier existent
 - Hidrant existent
 - Stalp din lemn existent
 - Stalp din beton existent
 - Punct de statie
 - Cofret metalic existent
 - Gura de scurgere (geiger) existenta

VERIFICATOR/ EXPERT	NUME	SEMNAURA	CERINTE	REFERAT/ EXPERTIZA NR./ DATA
	S.C. ACVI STAR CONSTRUCT S.C. SRL			Beneficiar: PRIMARIA MUNICIPIULUI TARGOVISTE Adresa: Str. Revolutiei, nr. 1-3, cod postal 130011, mun. Targoviste, jud. Arges; Telefon: 0040-245-611222; 0040-245-613928; 0040-245-611378; Fax: 0040-245-217951; E-mail: primarulmunicipiuluitargoviste@pmtyg.ro; Pagina de Internet: www.pmtgy.ro
PROIECTAT	Moldanschi Victor		Scara 1 : 500	Proiect nr. 46 / 2020
DESENAT	Moldanschi Victor		Data 04 / 2020	Faza: P.T.E + C.S. + D.E.
Titlu proiect: "MODERNIZAREA SI REABILITAREA REZELEI STRADALE DIN MUNICIPIUL TARGOVISTE, JUDETUL DAMBOVITA: STR. MAIOR EUGEN BREZISEANU, CALEA CAMPULUNG, STR. ANA IPATESCU, STR. LOCOTENENT PARVAN POPESCU, STR. MIHAI EMINESCU, STR. BARATIEI, STR. ILFOVULUI, STR. COSTACHE OLAREANU SI STR. PORUMBEILOI"				Planşa nr. P.S.3.5
Titlu planşa PLAN DE SITUATIE				



Strada Maior Breziseanu Eugen

Curba 11
 U11=195,9741 g
 R11=200,00 m
 T11=6,33 m
 C11=12,65 m
 B11=0,11 m

Coordonate Puncte Curba:
 1. Ti 11:
 Nord (Y): 380672,4422 m; Est (X): 536168,1914 m.
 2. B 11:
 Nord (Y): 380666,4743 m; Est (X): 536170,2825 m.
 3. Te 11:
 Nord (Y): 380660,4433 m; Est (X): 536172,1840 m.
 4. V 11:
 Nord (Y): 380666,5059 m; Est (X): 536170,3774 m.

Strada Maior Breziseanu Eugen

Curba 9
 U9=187,6343 g
 R9=50,00 m
 T9=4,87 m
 C9=9,71 m
 B9=0,24 m

Coordonate Puncte Curba:
 1. Ti 9:
 Nord (Y): 380723,4837 m; Est (X): 536156,6391 m.
 2. B 9:
 Nord (Y): 380718,6336 m; Est (X): 536156,8347 m.
 3. Te 9:
 Nord (Y): 380713,8283 m; Est (X): 536157,4996 m.
 4. V 9:
 Nord (Y): 380718,6126 m; Est (X): 536156,5989 m.

Strada Maior Breziseanu Eugen

Curba 10
 U10=189,3769 g
 R10=100,00 m
 T10=8,36 m
 C10=16,69 m
 B10=0,35 m

Coordonate Puncte Curba:
 1. Ti 10:
 Nord (Y): 380696,7932 m; Est (X): 536160,7042 m.
 2. B 10:
 Nord (Y): 380688,6676 m; Est (X): 536162,5870 m.
 3. Te 10:
 Nord (Y): 380680,7271 m; Est (X): 536165,1404 m.
 4. V 10:
 Nord (Y): 380688,5747 m; Est (X): 536162,2505 m.

Strada Maior Breziseanu Eugen

Curba 12
 U12=196,3235 g
 R12=200,00 m
 T12=5,78 m
 C12=11,55 m
 B12=0,08 m

Coordonate Puncte Curba:
 1. Ti 12:
 Nord (Y): 380657,6666 m; Est (X): 536173,0114 m.
 2. B 12:
 Nord (Y): 380652,1566 m; Est (X): 536174,7402 m.
 3. Te 12:
 Nord (Y): 380646,6989 m; Est (X): 536176,6274 m.
 4. V 12:
 Nord (Y): 380652,1305 m; Est (X): 536174,6610 m.

gen


Ti 9 - Km 0+780,63
 B 9 - Km 0+785,48
 Te 9 - Km 0+790,34
 P64 - Km 0+800,00
 P65 - Km 0+807,67
 P66 - Km 0+816,01
 P67 - Km 0+820,00
 P68 - Km 0+824,36
 P69 - Km 0+833,19
 P70 - Km 0+839,51
 P71 - Km 0+845,83
 P72 - Km 0+848,73
 P73 - Km 0+854,51
 P74 - Km 0+860,28
 P75 - Km 0+880,00

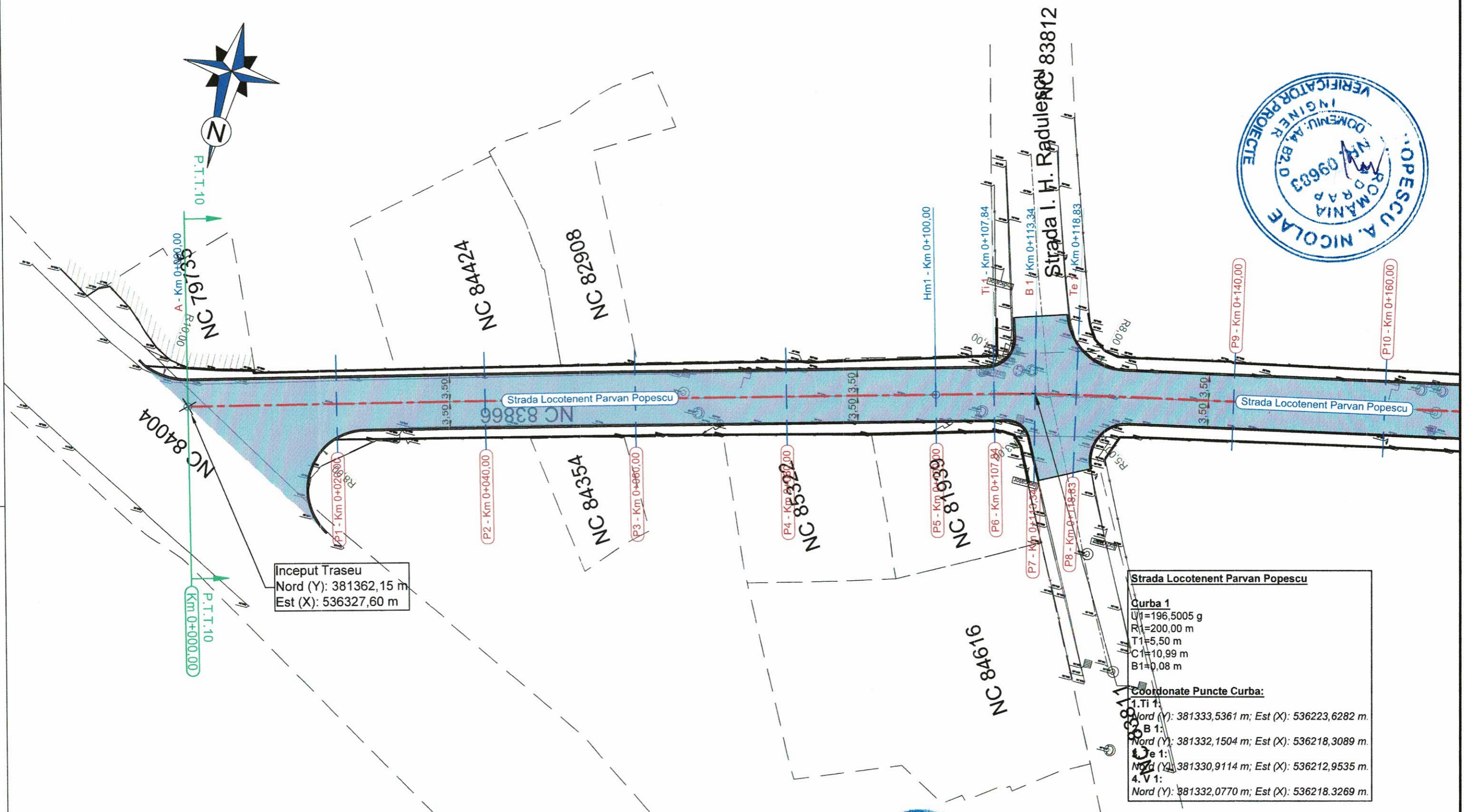
(X): 536151,0456 m.
 (X): 536155,4180 m.
 (X): 536156,8884 m.
 (X): 536156,9645 m.

LEGENDA:

1) Situatie proiectata:	1) Situatie existenta:	
Bordura prefabricata 20 x 25 cm	Margine drum/bordura existenta	Camin retea canalizare existent
Bordura prefabricata 10 x 15 cm	Ax drum existent	Camin retea gaze existent
Suprafata carosabila	Limita cadastrala	Copac existent
Suprafata trotuar	Limita gard/proprietate	Indicator rutier existent
Suprafata spatii verzi	Limita constructii existente	Hidrant existent
Ax drum proiectat	Stalp din lemn existent	
Gura de scurgere (Geiger) proiectata	Stalp din beton existent	
Ti1 = tangenta de intrare racordare circulara curba;	Punct de statie	
B1 = bisectoare racordarii curbei;	Cofret metalic existent	
Te1 = tangenta de iesire racordare circulara curba;	Gura de scurgere (geiger) existenta	
V1 = varful de unghi (punctul de intersectie a aliniamentelor);		
Hm1 = statie borna hectometrica;		
Km1 = statie borna kilometrica.		

VERIFICATORI/ EXPERT	NUME SEMNAȚURĂ	CERINȚE	REFERAT/ EXPERTIZA NR./ DATA
 S.C. ACVI STAR - CONSTRUCT S.C. SRL <small>Adresa: Str. Aviatorilor 2 C, Baicoi, jud. Prahova, cod postal 105200; Telefon: 0743-023 891; C.U.I. : 29369864; Nr. Registrul Comertului: J29/1726/2011; Cod Caen: 7112.</small>			Beneficiar: PRIMARIA MUNICIPIULUI TARGOVISTE <small>Adresa : Str. Revolutiei, nr. 1-3, cod postal 130011, mun. Targoviste, jud. Arges; Telefon: 0040-245-611222; 0040-245-613928; 0040-245-611378; Fax: 0040-245-217951; E-mail: primarulmunicipiuluitargoviste@pmtyg.ro; Pagina de Internet: www.pmtgy.ro</small>
PROIECTAT	SEMNAȚURĂ	Scara	Proiect nr.
Șef proiect	Moldanschi Victor	1 : 500	46 / 2020
Proiectat	Moldanschi Victor	Data	Faza:
Desenat	Moldanschi Victor	04 / 2020	P.T.E + C.S. + D.E.
			Titlu planșă
			PLAN DE SITUATIE
			Planșa nr.
			P.S.3.6





Inceput Traseu
Nord (Y): 381362,15 m
Est (X): 536327,60 m

Strada Locotenent Parvan Popescu

Curba 1
 $U_1=196,5005$ g
 $R_1=200,00$ m
 $T_1=5,50$ m
 $C_1=10,99$ m
 $B_1=0,08$ m

Coordonate Puncte Curba:

1. **Ti 1:**
 Nord (Y): 381333,5361 m; Est (X): 536223,6282 m

2. **B 1:**
 Nord (Y): 381332,1504 m; Est (X): 536218,3089 m


3. **Te 1:**
 Nord (Y): 381330,9114 m; Est (X): 536212,9535 m

4. **V 1:**
 Nord (Y): 381332,0770 m; Est (X): 536218,3269 m

LEGENDA:

- | | |
|--|---|
| <p>1) Situatie proiectata:</p> <ul style="list-style-type: none"> Bordura prefabricata 20 x 25 cm Bordura prefabricata 10 x 15 cm Suprafata carosabila Suprafata trotuar Suprafata spatii verzi Ax drum proiectat Gura de scurgere (Geiger) proiectata Ti1 = tangenta de intrare racordare circulara curba; B1 = bisectoare racordarii curbei; Te1 = tangenta de iesire racordare circulara curba; V1 = varful de unghi (punctul de intersectie a aliniamentelor); Hm1 = statie borna hectometrica; Km1 = statie borna kilometrica. | <p>1) Situatie existenta:</p> <ul style="list-style-type: none"> Margine drum/bordura existenta Ax drum existent Limita cadastrala Limita gard/proprietate Limita constructii existente Stalp din lemn existent Stalp din beton existent Punct de statie Cofret metalic existent Gura de scurgere (geiger) existenta Camin retea canalizare existent Camin retea gaze existent Copac existent Indicator rutier existent Hidrant existent |
|--|---|

VERIFICATOR/EXPERT	NUME	SEMNAȚURĂ	CERINȚE	REFERAT/ EXPERTIZA NR./ DATA
	S.O. ACVI STAR - CONSTRUCT S.C. SRL			Beneficiar: PRIMARIA MUNICIPIULUI TARGOVISTE Proiect nr. 46 / 2020
Adresa: Str. Aviatorilor 2 C. Buiucii jud. Prahova, cod postal 105200; Telefon: 0743-023 891; C.U.I. : 29369864; Nr. Registrul Comertului: 1297726/2011; Cod Caen: 7112.				
SPECIFICAȚIE	NUME	SEMNAȚURĂ	Scara	Titlu proiect:
Șef proiect	Moldanschi Victor		1 : 500	„MODERNIZAREA SI REABILITAREA REȚELEI STRADALE DIN MUNICIPIUL TARGOVISTE, JUDEȚUL DAMBOVITA: STR. MAIOR EUGEN BREZISEANU, CALEA CAMPULUNG, STR. ANA IPATESCU, STR. LOCOTENENT PARVAN POPESCU, STR. MIHAI EMINESCU, STR. BARATIEI, STR. ILFOVULUI, STR. COSTACHE OLAREANU SI STR. PORUMBEILOR”
Proiectat	Moldanschi Victor		Data	Titlu planșă
Desenat	Moldanschi Victor		04 / 2020	PLAN DE SITUATIE
				Faza: P.T.E + C.S. + D.E.
				Planșa nr. P.S.4.1



Strada Locotenent Parvan Popescu

Curba 3
 U3=180,4077 g
 R3=50,00 m
 T3=7,76 m
 C3=15,39 m
 B3=0,60 m

Coordonate Puncte Curba:
 1. Ti 3:
 Nord (Y): 381314,0224 m; Est (X): 536094,8636 m.
 2. B 3:
 Nord (Y): 381313,1636 m; Est (X): 536087,2255 m.
 3. Te 3:
 Nord (Y): 381311,1444 m; Est (X): 536079,8092 m.
 4. V 3:
 Nord (Y): 381313,7509 m; Est (X): 536087,1132 m.

Locotenent Parvan Popescu

1
 6,5005 g
 0,00 m
 0 m
 ,99 m
 8 m

onate Puncte Curba:
 Y): 381333,5361 m; Est (X): 536223,6282 m.
 Y): 381332,1504 m; Est (X): 536218,3089 m.
 Y): 381330,9114 m; Est (X): 536212,9535 m.
 Y): 381332,0770 m; Est (X): 536218,3269 m.

Strada Locotenent Parvan Popescu


Curba 2
 U2=188,6299 g
 R2=60,00 m
 T2=5,37 m
 C2=10,72 m
 B2=0,24 m

Coordonate Puncte Curba:
 1. Ti 2:
 Nord (Y): 381316,8419 m; Est (X): 536148,0947 m.
 2. B 2:
 Nord (Y): 381315,9412 m; Est (X): 536142,8148 m.
 3. Te 2:
 Nord (Y): 381315,5150 m; Est (X): 536137,4755 m.
 4. V 2:
 Nord (Y): 381315,7030 m; Est (X): 536142,8445 m.

Strada Locotenent Parvan Popescu

Curba 4
 U4=176,7040 g
 R4=100,00 m
 T4=18,50 m
 C4=36,59 m
 B4=1,70 m

Coordonate Puncte Curba:
 1. Ti 4:
 Nord (Y): 381298,5206 m; Est (X): 536044,4342 m.
 2. B 4:
 Nord (Y): 381290,8334 m; Est (X): 536027,8589 m.
 3. Te 4:
 Nord (Y): 381280,2586 m; Est (X): 536012,9590 m.
 4. V 4:
 Nord (Y): 381292,3017 m; Est (X): 536027,0070 m.

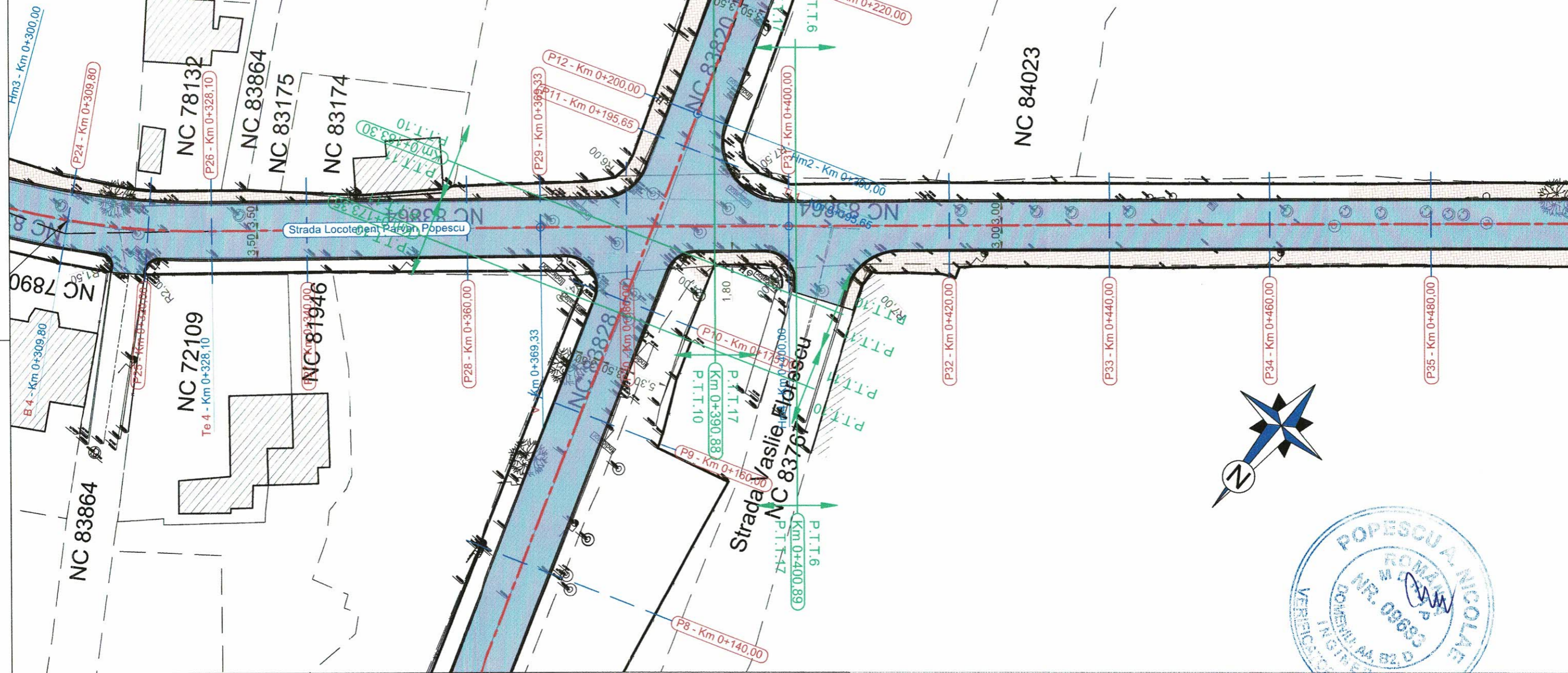


LEGENDA:

1) Situatie proiectata:	2) Situatie existenta:		
Bordura prefabricata 20 x 25 cm	Margine drum/bordura existenta	Camin retea canalizare existent	
Bordura prefabricata 10 x 15 cm	Ax drum existent	Camin retea gaze existent	
Suprafata carosabila	Limita cadastrala	Copac existent	
Suprafata trotuar	Limita gard/proprietate	Copac existent	
Suprafata spatii verzi	Limita constructii existente	Indicator rutier existent	
Ax drum proiectat	Stalp din lemn existent	Hidrant existent	
Gura de scurgere (Geiger) proiectata	Stalp din beton existent		
Ti1 = tangenta de intrare racordare circulara curba;	Punct de statie		
B1 = bisectoare racordarii curbei;	Cofret metalic existent		
Te1 = tangenta de iesire racordare circulara curba;	Gura de scurgere (geiger) existenta		
V1 = varful de unghi (punctul de intersectie a aliniamentelor);			
Hm1 = statie borna hectometrica;			
Km1 = statie borna kilometrica.			

VERIFICATOR/EXPERT	SEMNATURĂ	CERINTE	REFERAT/ EXPERTIZA NR./ DATA
S.C. ACVI STAR - CONSTRUCT S.C. SRL Adresa: Str. Aviatorilor 2-C, Bălcești, Jud. Prahova, cod postal 105200; Telefon: 0743-023 89 C.U.I. - 29369864; Nr. Registrul Comerțului: J29/1726/2011; Cod Caen: 7112.			Beneficiar: PRIMARIA MUNICIPIULUI TARGOVISTE „MODERNIZAREA SI REABILITAREA REZELEI STRADALE DIN MUNICIPIUL TARGOVISTE, JUDEȚUL DAMBOVITA: STR. MAIOR EUGEN BREZISEANU, CALEA CAMPULUNG, STR. ANA IPATESCU, STR. LOCOTENENT PARVAN POPESCU, STR. MIHAI EMINESCU, STR. BARATIEI, STR. ILFOVULUI, STR. COSTACHE OLAREANU SI STR. PORUMBEILOS”
SPECIFICAȚIE	NUME	SEMNATURĂ	Proiect nr. 46 / 2020
Șef proiect	Moldanschi Victor		Faza: P.T.E + C.S. + D.E.
Proiectat	Moldanschi Victor		Planșa nr. P.S.4.2
Desenat	Moldanschi Victor		PLAN DE SITUATIE
		Scara 1 : 500	Data 04 / 2020

36 m.
35 m.
32 m.



LEGENDA:

1) Situatii proiectata:

- Bordura prefabricata 20 x 25 cm
- Bordura prefabricata 10 x 15 cm
- Suprafata carosabila
- Suprafata trotuar
- Suprafata spatii verzi
- Ax drum proiectat
- Gura de scurgere (Geiger) proiectata
- Tt1 = tangenta de intrare racordare circulara curba;
- B1 = bisectoare racordarii curbei;
- Te1 = tangenta de iesire racordare circulara curba;
- V1 = varful de unghi (punctul de intersectie a aliniamentelor);
- Hm1 = statie borna hectometrica;
- Km1 = statie borna kilometrica.

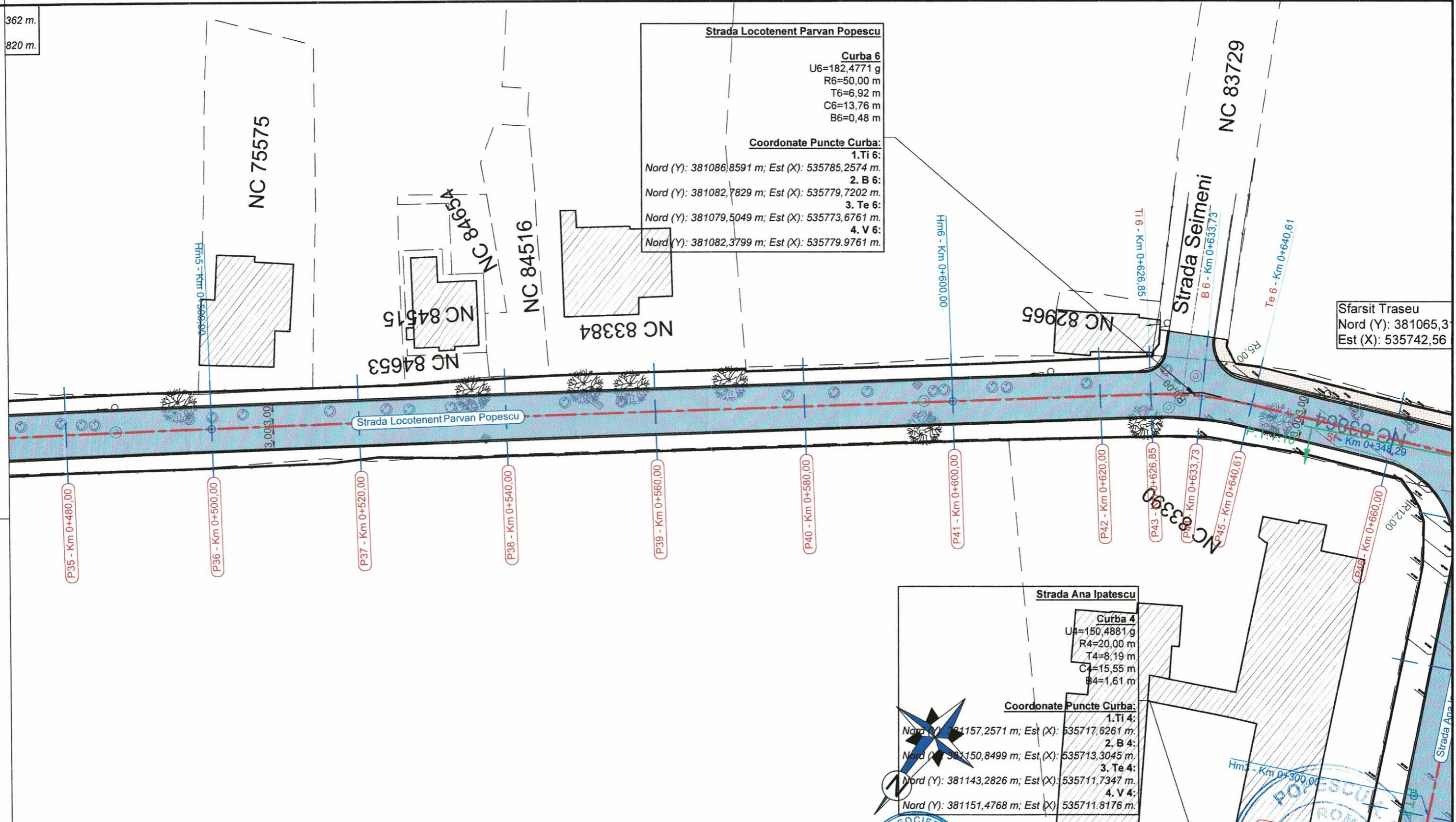
1) Situatii existente:

- Margine drum/bordura existenta
- Ax drum existent
- Limita cadastrala
- Limita gard/proprietate
- Limita constructii existente
- Stalp din lemn existent
- Stalp din beton existent
- Punct de statie
- Cofret metalic existent
- Gura de scurgere (geiger) existenta
- Camin retea canalizare existent
- Camin retea gaze existent
- Copac existent
- Indicator rutier existent
- Hidrant existent

VERIFICATORI/ EXPERT	NUME	SEMNAȚURĂ	CERINȚE	REFERAT/ EXPERTIZA NR./ DATA
	SOCIETATEA ACVI STAR CONSTRUCT S.C. SRL			Beneficiar: PRIMARIA MUNICIPIULUI TARGOVISTE
	Adresa: Str. Aviatorilor 2 C, Băicoi, jud. Brașov, cod poștal 105200; Telefon: 0743-023 891; C.U.I. : 29369864; Nr. Registrul Comerțului: J40/728/2011; Cod Caen: 7112.			Proiect nr. 46 / 2020
SPECIFICAȚIE	NUME	SEMNAȚURĂ	Scara 1 : 500	Titlu proiect: „MODERNIZAREA SI REABILITAREA REȚELEI STRADALE DIN MUNICIPIUL TARGOVISTE, JUDEȚUL DAMBOVIȚA: STR. MAIOR EUGEN BREZISEANU, CALEA CAMPULUNG, STR. ANA IPATESCU, STR. LOCOTENENT PARVAN POPESCU, STR. MIHAI EMINESCU, STR. BARATIEI, STR. ILFOVULUI, STR. COSTACHE OLAREANU SI STR. PORUMBEILOI”
Șef proiect	Moldanschi Victor			Faza: P.T.E + C.S. + D.E.
Proiectat	Moldanschi Victor		Data 04 / 2020	Titlu planșă PLAN DE SITUATIE
Desenat	Moldanschi Victor			Planșa nr. P.S.4.3



362 m.
820 m.



Strada Locotenent Parvan Popescu

Curba 6
 U6=182,4771 g
 R6=50,00 m
 T6=6,92 m
 C6=13,76 m
 B6=0,48 m

Coordonate Puncte Curba:
 1. **Ti 6:**
 Nord (Y): 381086,8591 m; Est (X): 535785,2574 m.
 2. **B 6:**
 Nord (Y): 381082,7829 m; Est (X): 535779,7202 m.
 3. **Te 6:**
 Nord (Y): 381079,5049 m; Est (X): 535773,6761 m.
 4. **V 6:**
 Nord (Y): 381082,3799 m; Est (X): 535779,9761 m.

Strada Ana Ipatescu

Curba 4
 U4=150,4881 g
 R4=20,00 m
 T4=8,19 m
 C4=15,55 m
 B4=1,61 m

Coordonate Puncte Curba:
 1. **Ti 4:**
 Nord (Y): 381157,2571 m; Est (X): 535717,6261 m.
 2. **B 4:**
 Nord (Y): 381150,8499 m; Est (X): 535713,3045 m.
 3. **Te 4:**
 Nord (Y): 381143,2826 m; Est (X): 535711,7347 m.
 4. **V 4:**
 Nord (Y): 381151,4768 m; Est (X): 535711,8176 m.

Sfarsit Traseu
 Nord (Y): 381065,3
 Est (X): 535742,56

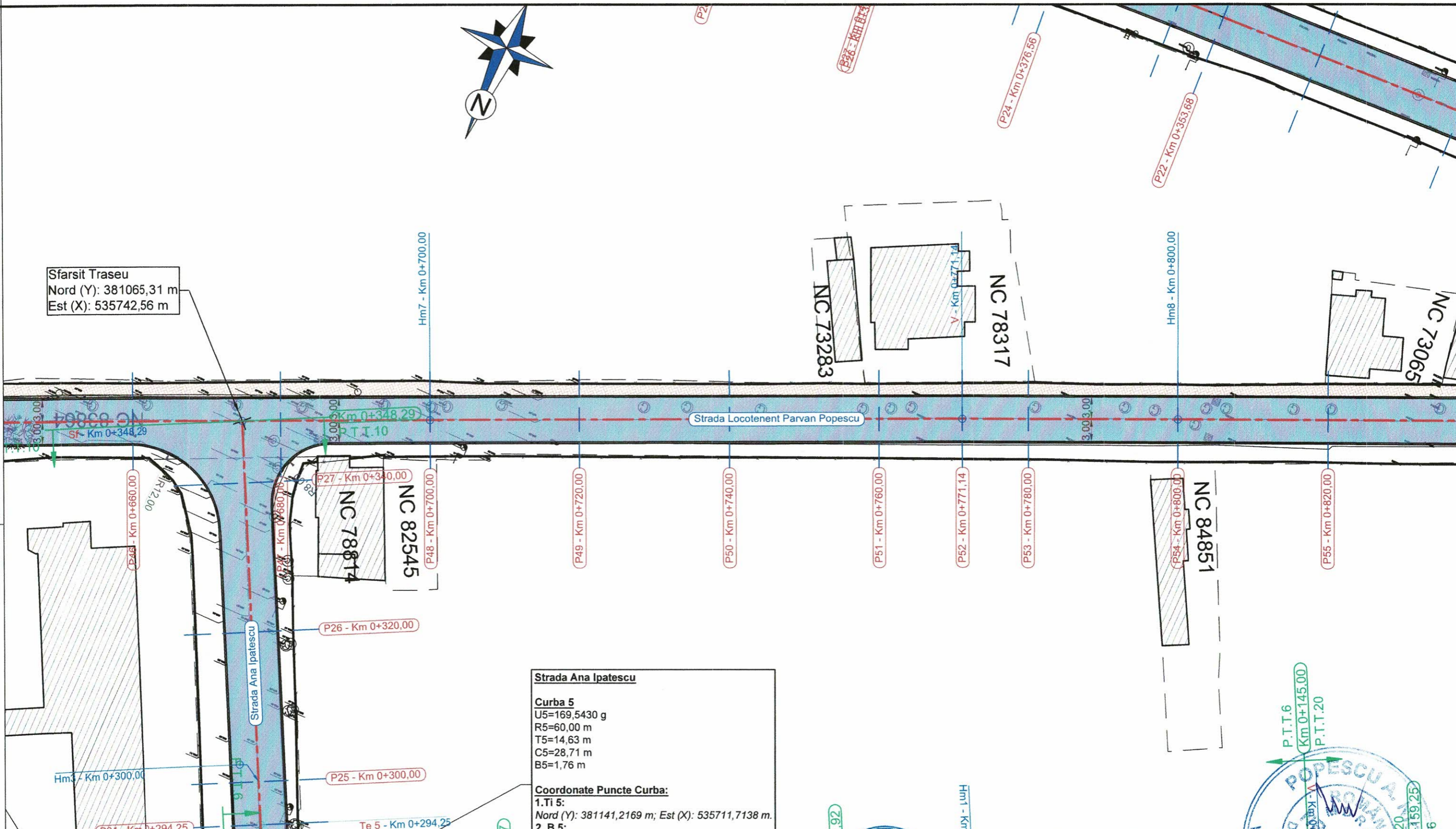
LEGENDA:

- | | |
|--|---|
| <p>1) Situatii proiectate:</p> <ul style="list-style-type: none"> Bordura prefabricata 20 x 25 cm Bordura prefabricata 10 x 15 cm Suprafata carosabila Suprafata trotuar Suprafata spatii verzi Ax drum proiectat Gura de scurgere (Geiger) proiectata Ti1 = tangenta de intrare racordare circulara curba; B1 = bisectoare racordarii curbei; Te1 = tangenta de iesire racordare circulara curba; V1 = varful de unghi (punctul de intersectie a aliniamentelor); Hm1 = statie borna hectometrica; Km1 = statie borna kilometrica. | <p>1) Situatii existente:</p> <ul style="list-style-type: none"> Margine drum/bordura existenta Ax drum existent Limita cadastrala Limita gard/propietate Limita constructiilor existente Stalp din lemn existent Stalp din beton existent Punct de statie Cofret metalic existent Gura de scurgere (geiger) existenta Camin retea canalizare existent Camin retea gaze existent Copac existent Indicator rutier existent Hidrant existent |
|--|---|

VERIFICATOR EXPERT	NUME	SEMNAȚURĂ	CERINȚE	REFERAT/ EXPERTIZA NR. / DATA
S.C. ACVI STAR - CONSTRUCT S.C. SRL <small>Adresa: Str. Aviatorilor 2 C, Baza Cămin, Râmnicu Vâlcea, județ Vâlcea, România, cod postal 105200; Telefon: 0743-023 891; C.U.I. : 29369864, Nr. Registrul Comerțului: J29/1726/2011; Cod Caen: 7112.</small>				Beneficiar: PRIMARIA MUNICIPIULUI TARGOVISTE <small>Adresa : Str. Revolutiei, nr. 1-3, cod postal 130011, mun. Targoviste, jud. Argeș; Telefon: 0040-245-611222; 0040-245-613928; 0040-245-611378; Fax: 0040-245-217951; E-mail: primarulmunicipiulitargoviste@pmtgv.ro; Pagina de internet: www.pmtgv.ro</small>
PROIECTAT	NUME	SEMNAȚURĂ	Scara	Titlu proiect:
Șef proiect	Moldanschi Victor		1 : 500	„MODERNIZAREA SI REABILITAREA REȚELEI STRADALE DIN MUNICIPIUL TARGOVISTE, JUDEȚUL DAMBOVIȚA: STR. MAIOR EUGEN BREZISEANU, CALEA CAMPULUNG, STR. ANA IPATESCU, STR. LOCOTENENT PARVAN POPESCU, STR. MIHAI EMINESCU, STR. BARATIEI, STR. ILFOVULUI, STR. COSTACHE OLAREANU SI STR. PORUMBEILOR”
DESENAT	NUME	SEMNAȚURĂ	Data	Titlu planșă
Desenat	Moldanschi Victor		04 / 2020	PLAN DE SITUATIE
				Proiect nr. 46 / 2020
				Faza: P.T.E + C.S. + D.E.
				Planșa nr. P.S.4.4



Sfarsit Traseu
 Nord (Y): 381065,31 m
 Est (X): 535742,56 m



Strada Ana Ipatescu

Curba 5
 U5=169,5430 g
 R5=60,00 m
 T5=14,63 m
 C5=28,71 m
 B5=1,76 m

Coordonate Puncte Curba:
 1. T1 5:
 Nord (Y): 381141,2169 m; Est (X): 535711,7138 m.
 2. B 5:

LEGENDA:

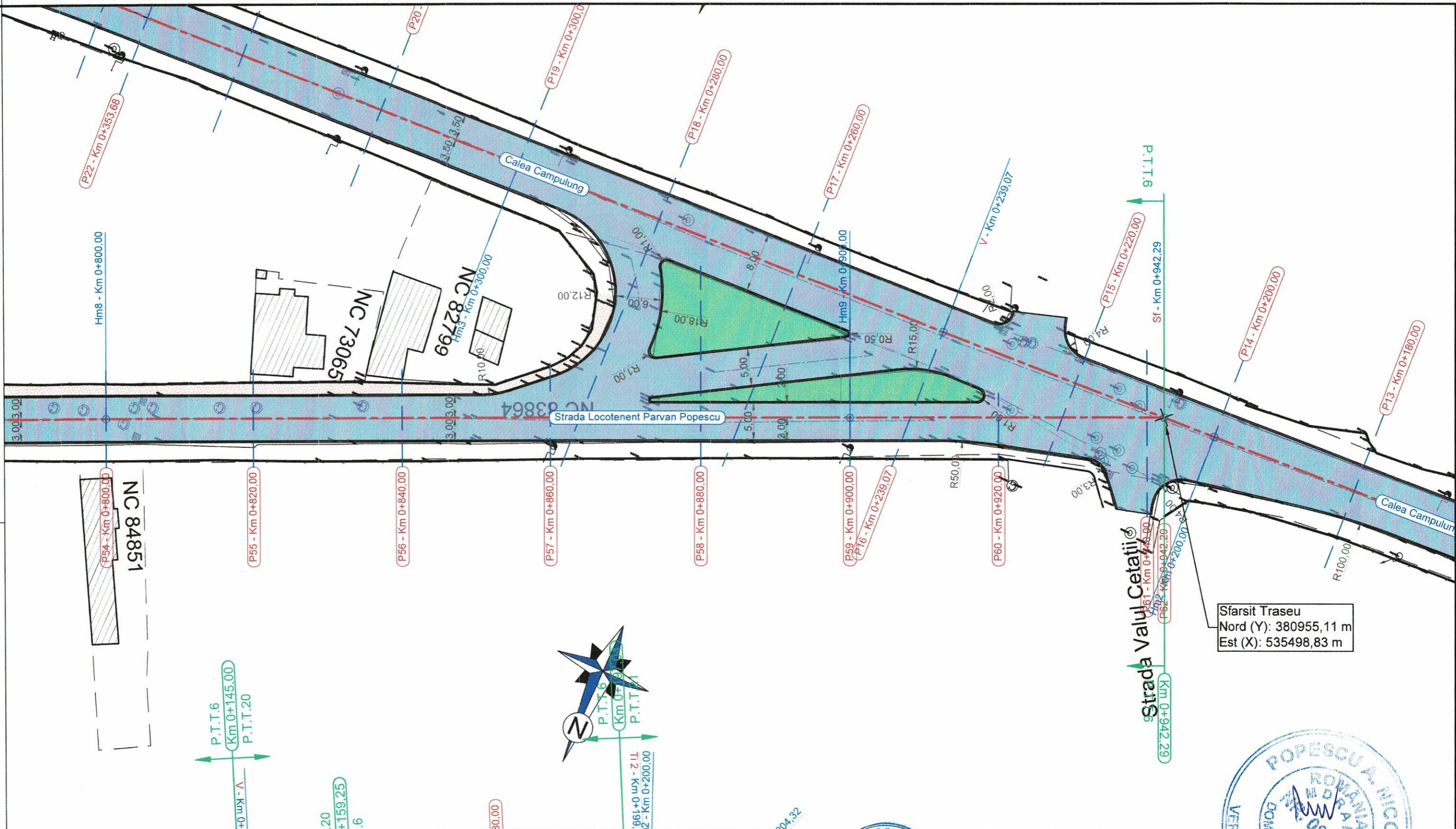
1) Situatie proiectata:

- Bordura prefabricata 20 x 25 cm
- Bordura prefabricata 10 x 15 cm
- Suprafata carosabila
- Suprafata trotuar
- Suprafata spatii verzi
- Ax drum proiectat
- Gura de scurgere (Geiger) proiectata
- Tt1 = tangenta de intrare racordare circulara curba;
- B1 = bisectoare racordarii curbei;
- Te1 = tangenta de iesire racordare circulara curba;
- V1 = varful de unghi (punctul de intersectie a aliniamentelor);
- Hm1 = statie borna hectometrica;
- Km1 = statie borna kilometrca.

1) Situatie existenta:

- Margine drum/bordura existenta
- Ax drum existent
- Limita cadastrala
- Limita gard/proprietate
- Limita constructii existente
- Stalp din lemn existent
- Stalp din beton existent
- Punct de statie
- Cofret metalic existent
- Gura de scurgere (geiger) existenta
- Camin retea canalizare existent
- Camin retea gaze existent
- Copac existent
- Indicator rutier existent
- Hidrant existent

VERIFICATOR/ EXPERT	NUME	SEMNATURĂ	CERINȚE	REFERAT/ EXPERTIZA NR./ DATA
	ACVI STAR			Beneficiar: PRIMARIA MUNICIPIULUI TARGOVISTE
	ACVI STAR - CONSTRUCT S.C. SRL			Proiect nr. 46 / 2020
			Scara 1 : 500	Titlu proiect: „MODERNIZAREA SI REABILITAREA REZELEI STRADALE DIN MUNICIPIUL TARGOVISTE, JUDEȚUL DAMBOVIȚA: STR. MAIOR EUGEN BREZESEANU, CALEA CAMPULUNG, STR. ANA IPATESCU, STR. LOCOTENENT PARVAN POPESCU, STR. MIHAI EMINESCU, STR. BARATIEI, STR. ILFOVULUI, STR. COSTACHE OLAREANU SI STR. PORUMBELOI”
	Moldanschi Victor		Data 04 / 2020	Faza: P.T.E + C.S. + D.E.
	Moldanschi Victor			Titlu planșă PLAN DE SITUATIE
				Planșa nr. P.S.4.5



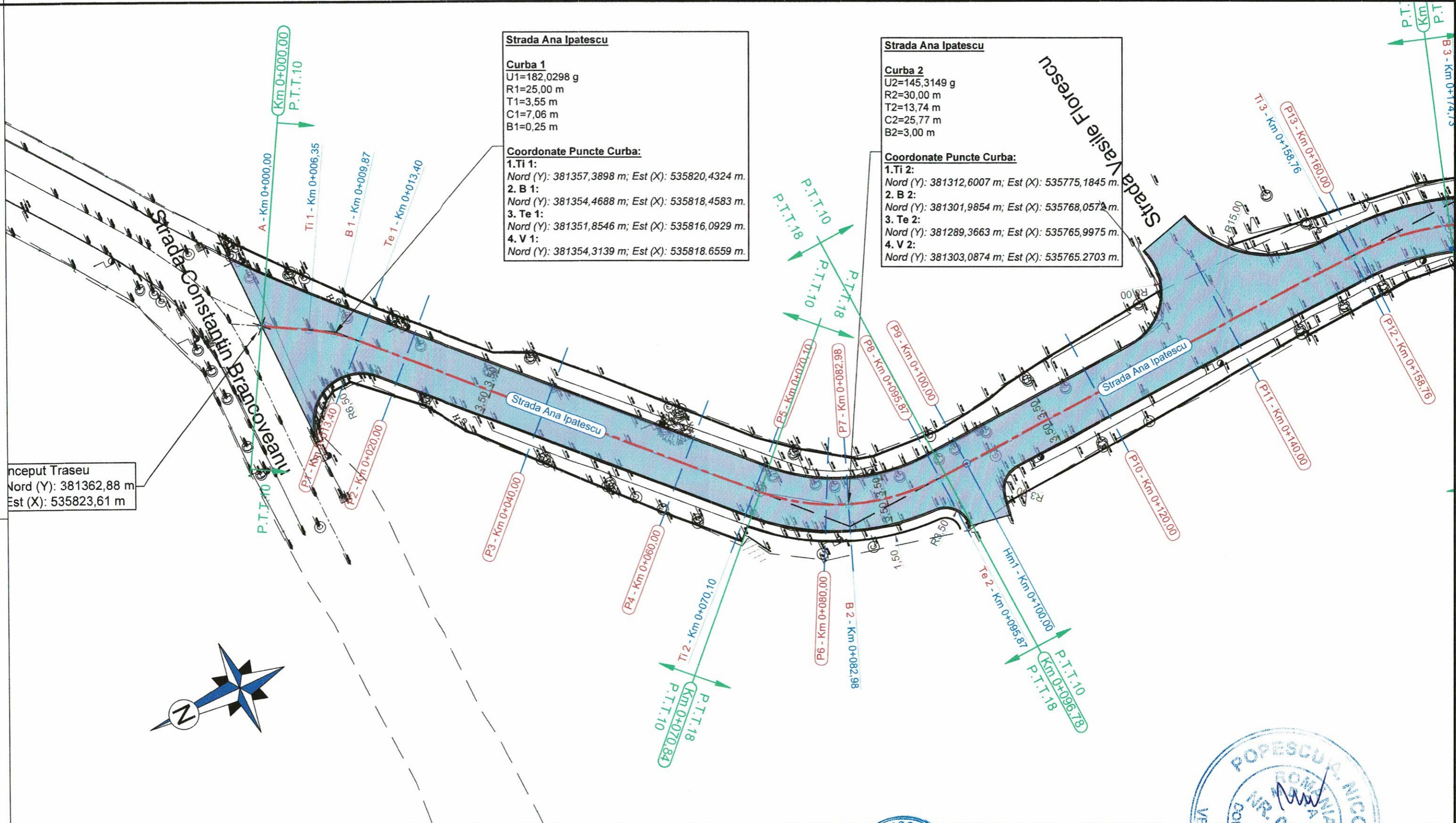
Sfarsit Traseu
 Nord (Y): 380955,11 m
 Est (X): 535498,83 m

- LEGENDA:**
- 1) Situatii proiectate:**
- Bordura prefabricata 20 x 25 cm
 - Bordura prefabricata 10 x 15 cm
 - Suprafata carosabila
 - Suprafata trotuar
 - Suprafata spatii verzi
 - Ax drum proiectat
 - Gura de scurgere (Geiger) proiectata
 - Tt1 = tangenta de intrare racordare circulara curba;
 - B1 = bisectoare racordarii curbei;
 - Te1 = tangenta de iesire racordare circulara curba;
 - V1 = varful de unghi (punctul de intersectie a aliniamentelor);
 - Hm1 = statie borna hectometrica;
 - Km1 = statie borna kilometrica.

- 1) Situatii existente:**
- Margina drum/bordura existenta
 - Ax drum existent
 - Limita cadastrala
 - Limita gard/proprietate
 - Limita constructii existente
 - Stalp din lemn existent
 - Stalp din beton existent
 - Punct de statie
 - Cofret metalic existent
 - Gura de scurgere (geiger) existenta
 - Camin retea canalizare existent
 - Camin retea gaze existent
 - Copac existent
 - Indicator rutier existent
 - Hidrant existent

VERIFICATORI/ EXPERT	NUME	SEMŃATURĂ	CERINŢE	REFERAT/ EXPERTIZA NR./ DATA	
				Beneficiar: PRIMARIA MUNICIPIULUI TARGOVISTE	Proiect nr. 46 / 2020
Adresa: Str. Aviatorilor 2 C. Baciu, jud. Prahova, cod postal 105200; Telefon: 0743-023 891; FAX: 0743-023 892; C.U.I. : 29369864; Nr. Registrul Comerului: J29/1726/2011; Cod Caen: 7112.				Adresa : Str. Revolutiei, nr. 1-3, cod postal 130011, mun. Targoviste, jud. Arges; Telefon: 0040-245-611222; 0040-245-611378; Fax: 0040-245-217951; E-mail: primarulmunicipiuitargoviste@pmtgv.ro; Pagina de Internet: www.pmtgv.ro	
SPECIFICAŢIE	NUME	SEMŃATURĂ	Scara	Titlu proiect:	
Şef proiect	Moldanschi Victor		1 : 500	MODERNIZAREA SI REABILITAREA REŢELEI STRADALE DIN MUNICIPIUL TARGOVISTE, JUDEŢUL DAMBOVITA. STR. MAIOR EUGEN BREZISEANU, CALEA CAMPULUNG, STR. ANA IPATESCU, STR. LOCOTENENT PARVAN POPESCU, STR. MIHAI EMINESCU, STR. BARATIEI, STR. ILFOVULUI, STR. COSTACHE OLAREANU SI STR. PORUMBEILOR.	
Proiectat	Moldanschi Victor		Data	Titlu planşă	Faza:
Desenat	Moldanschi Victor		04 / 2020	PLAN DE SITUATIE	P.T.E + C.S. + D.E.
					Planşa nr. P.S.4.6





Strada Ana Ipatescu

Curba 1
 U1=182,0298 g
 R1=25,00 m
 T1=3,55 m
 C1=7,06 m
 B1=0,25 m

Coordonate Puncte Curba:
 1. Ti 1:
 Nord (Y): 381357,3898 m; Est (X): 535820,4324 m.
 2. B 1:
 Nord (Y): 381354,4688 m; Est (X): 535818,4583 m.
 3. Te 1:
 Nord (Y): 381351,8546 m; Est (X): 535816,0929 m.
 4. V 1:
 Nord (Y): 381354,3139 m; Est (X): 535818,6559 m.

Strada Ana Ipatescu

Curba 2
 U2=145,3149 g
 R2=30,00 m
 T2=13,74 m
 C2=25,77 m
 B2=3,00 m

Coordonate Puncte Curba:
 1. Ti 2:
 Nord (Y): 381312,6007 m; Est (X): 535775,1845 m.
 2. B 2:
 Nord (Y): 381301,9854 m; Est (X): 535768,0572 m.
 3. Te 2:
 Nord (Y): 381289,3663 m; Est (X): 535765,9975 m.
 4. V 2:
 Nord (Y): 381303,0874 m; Est (X): 535765,2703 m.

nceptu Traseu
 Nord (Y): 381362,88 m
 Est (X): 535823,61 m

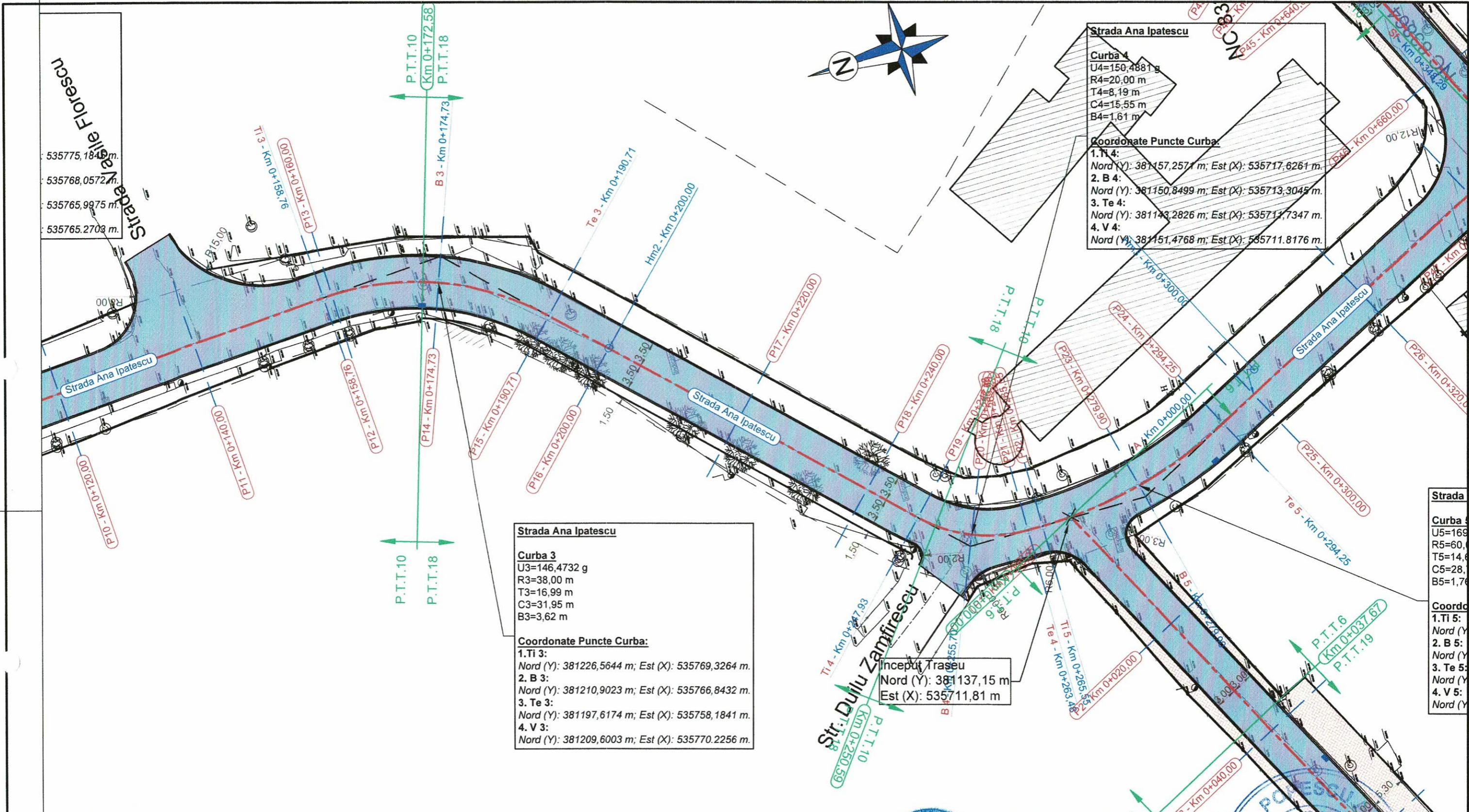


LEGENDA:

- | | | |
|--|--|--|
| <p>1) Situatie proiectata:</p> <ul style="list-style-type: none"> Bordura prefabricata 20 x 25 cm Bordura prefabricata 10 x 15 cm Suprafata carosabila Suprafata trotuar Suprafata spatii verzi Ax drum proiectat Gura de scurgere (Geiger) proiectata Ti1 = tangenta de intrare racordare circulara curba; B1 = bisectoare racordarii curbei; Te1 = tangenta de iesire racordare circulara curba; V1 = varful de unghi (punctul de intersectie a aliniamentelor); Hm1 = statie borna hectometrica; Km1 = statie borna kilometrica. | <p>1) Situatie existenta:</p> <ul style="list-style-type: none"> Margine drum/bordura existenta Ax drum existent Limita cadastrala Limita gard/propietate Limita constructii existente Stalp din lemn existent Stalp din beton existent Punct de statie Cofret metalic existent Gura de scurgere (geiger) existenta | <ul style="list-style-type: none"> Camin retea canalizare existent Camin retea gaze existent Copac existent Indicator rutier existent Hidrant existent |
|--|--|--|

VERIFICATOR/ EXPERT	NUME	SEMNATURĂ	CERINȚE	REFERAT/ EXPERTIZA NR./ DATA
	SOCIETATEA ACVI STAR CONSILIERI S.R.L.			
Adresa: Str. Aviatorilor 2 C, Balcoi, Jud. Prahova, cod postal 105200; Telefon: 0743-023 891; C.U.I. : 29369864; Nr. Registrul Comerțului: J29/1726/2011; Cod Caen: 7112.				Beneficiar: PRIMARIA MUNICIPIULUI TARGOVISTE „MODERNIZAREA SI REABILITAREA REZELEI STRADALE DIN MUNICIPIUL TARGOVISTE, JUDEȚUL DAMBOVITA: STR. MAJOR EUGEN BREZISEANU, CALEA CAMPULUNG, STR. ANA IPATESCU, STR. LOCOTENENT PARVAN POPESCU, STR. MIHAI EMINESCU, STR. BARATIEI, STR. ILFOVULUI, STR. COSTACHE OLAREANU SI STR. PORUMBEILOI”
SPECIFICAȚIE	NUME	SEMNATURĂ	Scara	Proiect nr.
Șef proiect	Moldanschi Victor		1 : 500	46 / 2020
Proiectat	Moldanschi Victor		Data	Faza:
Desenat	Moldanschi Victor		04 / 2020	P.T.E + C.S. + D.E.
PLAN DE SITUATIE				Planșa nr. P.S.5.1





Strada Ana Ipatescu

Curba 4
 U4=150,4881 g
 R4=20,00 m
 T4=8,19 m
 C4=15,55 m
 B4=1,61 m

Coordonate Puncte Curba:
 1. T1 4:
 Nord (Y): 381157,2571 m; Est (X): 535717,6261 m.
 2. B 4:
 Nord (Y): 381150,8499 m; Est (X): 535713,3045 m.
 3. Te 4:
 Nord (Y): 381143,2826 m; Est (X): 535711,7347 m.
 4. V 4:
 Nord (Y): 381151,4768 m; Est (X): 535711,8176 m.

Strada Ana Ipatescu

Curba 3
 U3=146,4732 g
 R3=38,00 m
 T3=16,99 m
 C3=31,95 m
 B3=3,62 m

Coordonate Puncte Curba:
 1. T1 3:
 Nord (Y): 381226,5644 m; Est (X): 535769,3264 m.
 2. B 3:
 Nord (Y): 381210,9023 m; Est (X): 535766,8432 m.
 3. Te 3:
 Nord (Y): 381197,6174 m; Est (X): 535758,1841 m.
 4. V 3:
 Nord (Y): 381209,6003 m; Est (X): 535770,2256 m.

Inceput Traseu
 Nord (Y): 381137,15 m
 Est (X): 535711,81 m

LEGENDA:

1) Situatii proiectate:

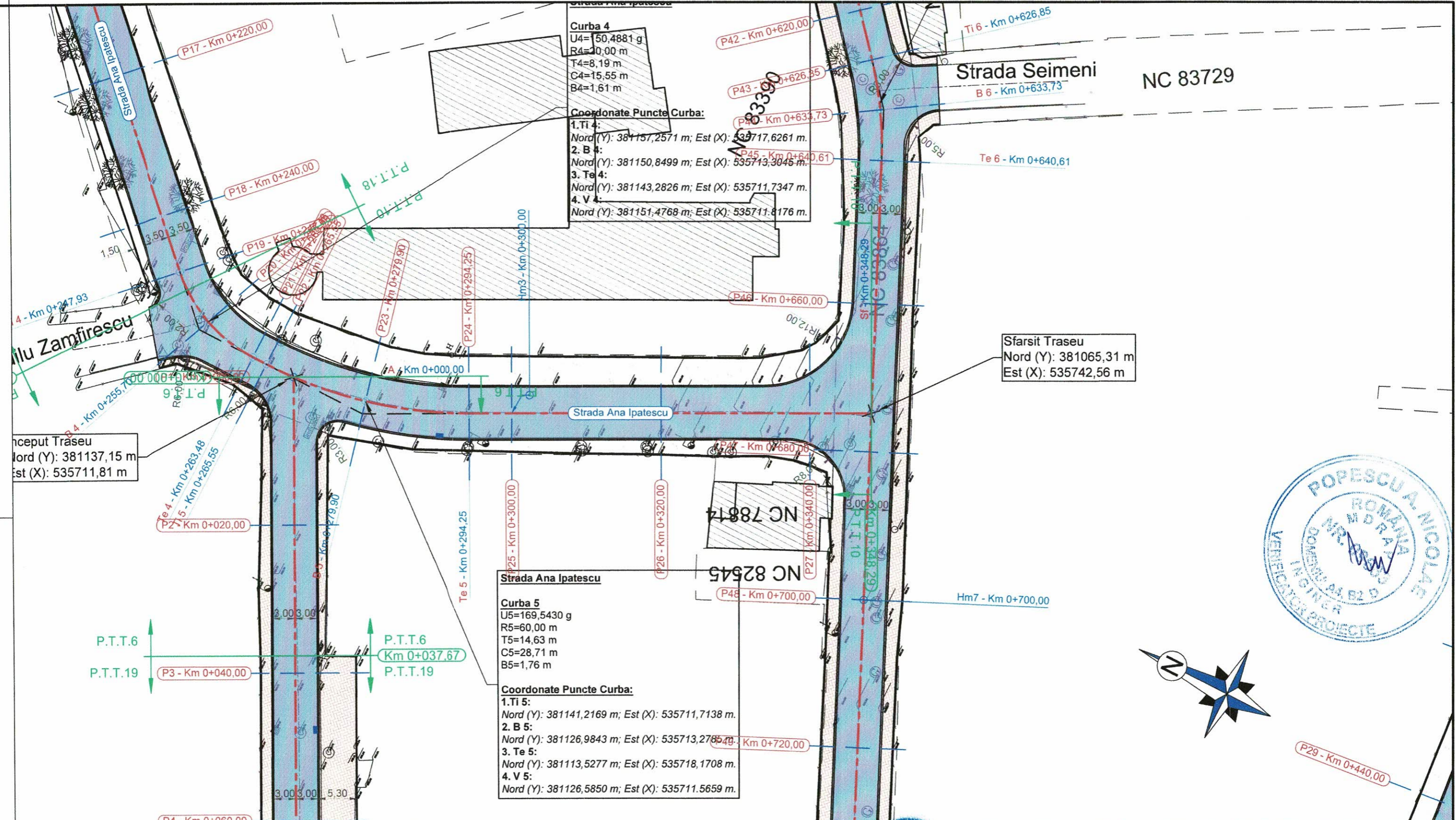
- Bordura prefabricata 20 x 25 cm
- Bordura prefabricata 10 x 15 cm
- Suprafata carosabila
- Suprafata trotuar
- Suprafata spatii verzi
- Ax drum proiectat
- Gura de scurgere (Geiger) proiectata

Ti1 = tangenta de intrare racordare circulara curba;
 B1 = bisectoare racordarii curbei;
 Te1 = tangenta de iesire racordare circulara curba;
 V1 = varful de unghi (punctul de intersectie a aliniamentelor);
 Hm1 = statie borna hectometrica;
 Km1 = statie borna kilometrica.

1) Situatii existente:

- Margina drum/bordura existenta
- Ax drum existent
- Limita cadastrala
- Limita gard/propietate
- Limita constructii existente
- Stalp din lemn existent
- Stalp din beton existent
- Punct de statie
- Cofret metallic existent
- Gura de scurgere (geiger) existenta
- Camin retea canalizare existent
- Camin retea gaze existent
- Copac existent
- Indicator rutier existent
- Hidrant existent

VERIFICATOR/EXPERT	NUME	SEMNATURĂ	CERINTE	REFERAT/EXPERTIZANR./DATA
	S.C. ACVI STAR CONSTRUCT S.C. SRL			Beneficiar: PRIMARIA MUNICIPIULUI TARGOVISTE
	Adresa: Str. Aviatorilor 2 C. Balcoi, jud. Prahova, cod postal 105200; Telefon: 0743-023 891; C.U.I.: 29369854. Nr. Registrul Comerțului: 529/1726/2011; Cod Caen: 7112.			Proiect nr. 46 / 2020
SPECIFICAȚIE	NUME	SEMNATURĂ	Scara	Titlu proiect:
Șef proiect	Moldanschi Victor		1 : 500	MODERNIZAREA SI REABILITAREA REȚELEI STRADALE DIN MUNICIPIUL TARGOVISTE, JUDEȚUL DAMBOVIȚA, STR. MAIOR-EUGEN BRETZESEANU, CALEA CAMPULUNG, STR. ANA IPATESCU, STR. LOCOTENENT PARVAN POPESCU, STR. MIHAI EMINESCU, STR. BARATIEI, STR. ILFOVLULI, STR. COSTACHE OLAREANU SI STR. PORUMBELOR
Proiectat	Moldanschi Victor		Data	Faza: P.T.E + C.S. + D.E.
Desenat	Moldanschi Victor		04 / 2020	Titlu planșă
				PLAN DE SITUATIE
				Planșa nr. P.S.5.2



Curba 4
 U4=50,4881 g
 R4=20,00 m
 T4=8,19 m
 C4=15,55 m
 B4=1,61 m

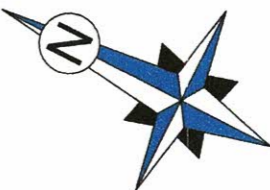

Coordonate Puncte Curba:
 1. Ti 4:
 Nord (Y): 381157,2571 m; Est (X): 535717,6261 m.
 2. B 4:
 Nord (Y): 381150,8499 m; Est (X): 535713,3045 m.
 3. Te 4:
 Nord (Y): 381143,2826 m; Est (X): 535711,7347 m.
 4. V 4:
 Nord (Y): 381151,4768 m; Est (X): 535711,8176 m.

Strada Ana Ipatescu

Curba 5
 U5=169,5430 g
 R5=60,00 m
 T5=14,63 m
 C5=28,71 m
 B5=1,76 m

Coordonate Puncte Curba:
 1. Ti 5:
 Nord (Y): 381141,2169 m; Est (X): 535711,7138 m.
 2. B 5:
 Nord (Y): 381126,9843 m; Est (X): 535713,2785 m.
 3. Te 5:
 Nord (Y): 381113,5277 m; Est (X): 535718,1708 m.
 4. V 5:
 Nord (Y): 381126,5850 m; Est (X): 535711,5659 m.

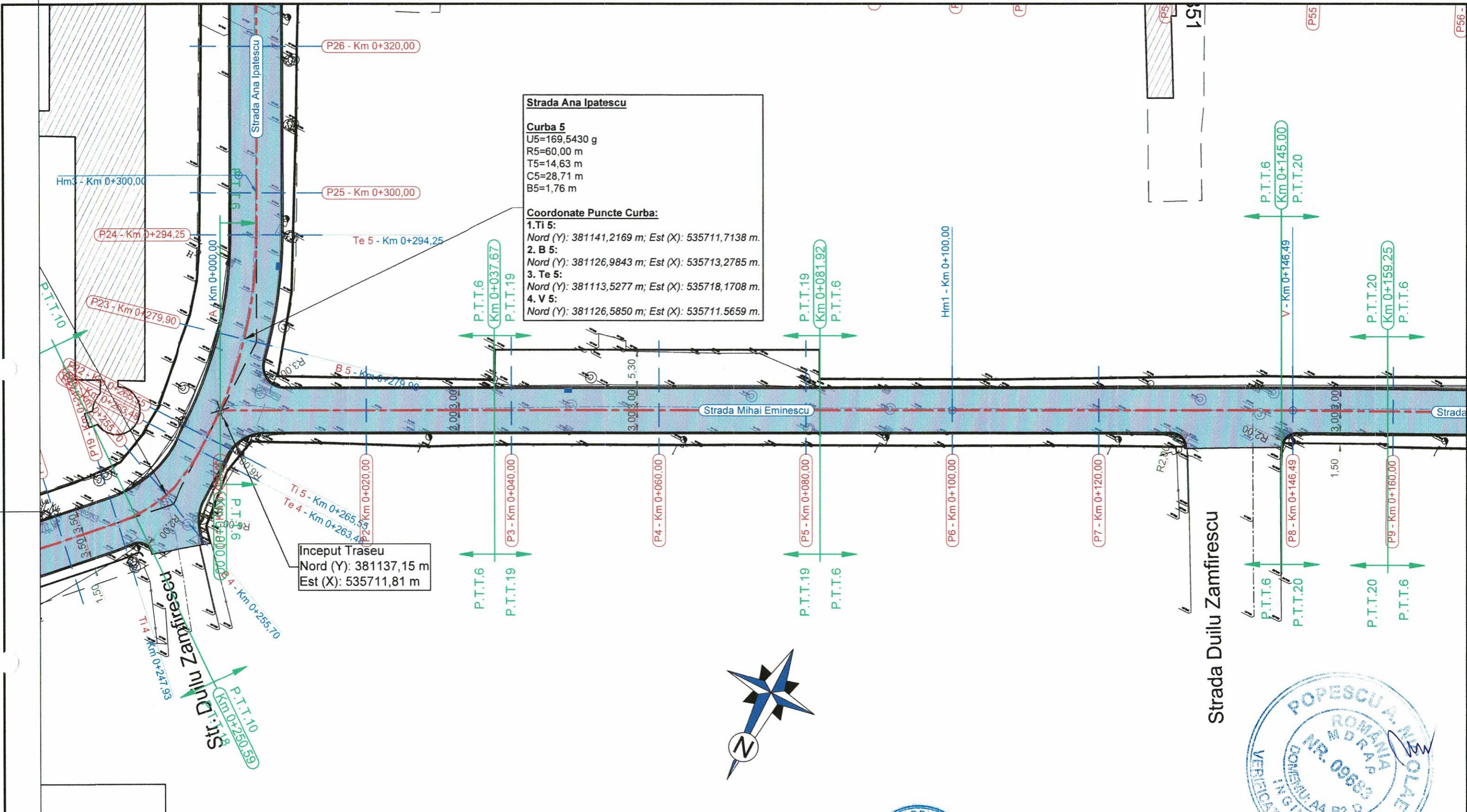
Sfarsit Traseu
 Nord (Y): 381065,31 m
 Est (X): 535742,56 m



LEGENDA:

- | | | |
|--|--|--|
| <p>1) Situatii proiectata:</p> <ul style="list-style-type: none"> Bordura prefabricata 20 x 25 cm Bordura prefabricata 10 x 15 cm Suprafata carosabila Suprafata trotuar Suprafata spatii verzi Ax drum proiectat Gura de scurgere (Geiger) proiectata <p>Ti1 = tangenta de intrare racordare circulara curba;
 B1 = bisectoare racordarii curbei;
 Te1 = tangenta de iesire racordare circulara curba;
 V1 = varful de unghi (punctul de intersectie a aliniamentelor);
 Hm1 = statie borna hectometrica;
 Km1 = statie borna kilometrica.</p> | <p>1) Situatii existente:</p> <ul style="list-style-type: none"> Margine drum/bordura existenta Ax drum existent Limita cadastrala Limita gard/proprietate Limita constructii existente Stalp din lemn existent Stalp din beton existent Punct de statie Cofret metallic existent Gura de scurgere (geiger) existenta | <ul style="list-style-type: none"> Camin retea canalizare existent Camin retea gaze existent Copac existent Indicator rutier existent Hidrant existent |
|--|--|--|

VERIFICATORIA EXPERT	NUME	SEMNAȚURĂ	CERINȚE	REFERAT/ EXPERTIZA NR./ DATA
	S.C. AGVI STAR - CONSTRUCT S.C. SRL			Beneficiar: PRIMARIA MUNICIPIULUI TARGOVISTE
	Adresa: Str. Aviatorilor 2 C, Balcoi, Jud. Prahova, cod postal 105200; Telefon: 0743-023 891; C.U.I.: 29369864; Nr. Registrul Comerțului: J29/1726/2011; Cod Caen: 7112.			Proiect nr. 46 / 2020
SPECIFICAȚIE	NUME	SEMNAȚURĂ	Scara	Titlu proiect:
Șef proiect	Moldanschi Victor		1 : 500	„MODERNIZAREA SI REABILITAREA REȚELEI STRADALE DIN MUNICIPIUL TARGOVISTE, JUDEȚUL DAMBOVIȚA: STR. MAIOR EUGEN BREZISEANU, CALEA CAMPULUNG, STR. ANA IPATESCU, STR. LOCOTENENT PARVAN POPESCU, STR. MIHAI EMINESCU, STR. BARATIEI, STR. ILFOVULUI, STR. COSTACHE OLAREANU SI STR. PORUMBEIilor”
Proiectat	Moldanschi Victor		Data	Faza: P.T.E + C.S. + D.E.
Desenat	Moldanschi Victor		04 / 2020	Titlu planșă PLAN DE SITUATIE
				Planșa nr. P.S.5.3



LEGENDA:


1) Situatii proiectata:

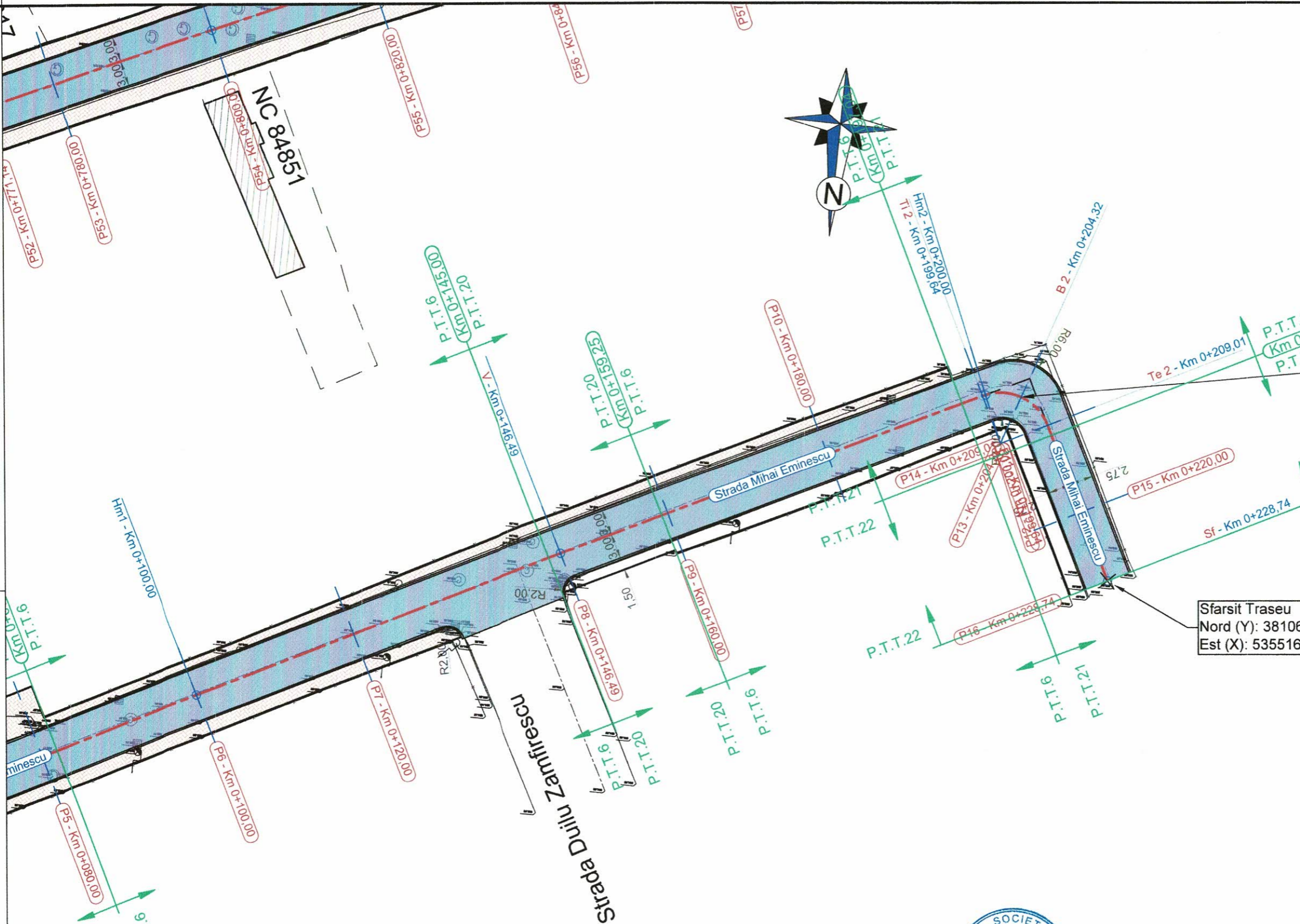
- Bordura prefabricata 20 x 25 cm
- Bordura prefabricata 10 x 15 cm
- Suprafata carosabila
- Suprafata trotuar
- Suprafata spatii verzi
- Ax drum proiectat
- Gura de scurgere (Geiger) proiectata
- Ti1 = tangenta de intrare racordare circulara curba;
- B1 = bisectoare racordarii curbei;
- Te1 = tangenta de iesire racordare circulara curba;
- V1 = varful de unghi (punctul de intersectie a aliniamentelor);
- Hm1 = statie borna hectometrica;
- Km1 = statie borna kilometrica.

1) Situatii existente:

- Margine drum/bordura existenta
- Ax drum existent
- Limita cadastrala
- Limita gard/proprietate
- Limita constructii existente
- Camin retea canalizare existent
- Camin retea gaze existent
- Copac existent
- Indicator rutier existent
- Hidrant existent
- Stalp din lemn existent
- Stalp din beton existent
- Punct de statie
- Cofret metalic existent
- Gura de scurgere (geiger) existenta

VERIFICATOR/EXPERT	NUME	SEMNATURĂ	CERINȚE	REFERAT/ EXPERTIZĂ NR. / DATA
 SOCIETATEA ACVI STAR CONSTRUCT S.C. SRL <small>Adresa: Str. Aviatorilor 2, Baneasa, jud. Prahova, cod postal 105200; Telefon: 0743-023 891; C.U.I. : 29369864; Nr. Registrul Comertului: J29/1726/2011; Cod Caen: 7112.</small>			 Scara 1 : 500	Beneficiar: PRIMARIA MUNICIPIULUI TARGOVISTE <small>Adresa : Str. Revolutiei, nr. 1-3, cod postal 130011, mun. Targoviste, jud. Arges; Telefon: 0040-245-611222; 0040-245-613928; 0040-245-611378; Fax: 0040-245-217951; E-mail: primarulmunicipiuitargoviste@pmtgv.ro; Pagina de Internet: www.pmtgv.ro</small>
SPECIFICAȚIE Șef proiect Proiectat Desenat	NUME Moldanschi Victor Moldanschi Victor Moldanschi Victor	SEMNATURĂ 	Data 04 / 2020	Proiect nr. 46 / 2020 Faza: P.T.E + C.S. + D.E. Titlu planșă PLAN DE SITUATIE Planșa nr. P.S.6.1






Strada Mihai Eminescu

Curba 2
 U2=100,6528 g
 R2=6,00 m
 T2=5,94 m
 C2=9,36 m
 B2=2,44 m

Coordonate Puncte Curba:
 1. T1 2:
 Nord (Y): 381047,2898 m; Est (X): 535533,5383 m
 2. B 2:
 Nord (Y): 381046,9675 m; Est (X): 535528,9859 m
 3. Te 2:
 Nord (Y): 381049,9409 m; Est (X): 535525,5237 m
 4. V 2:
 Nord (Y): 381044,6489 m; Est (X): 535528,2190 m


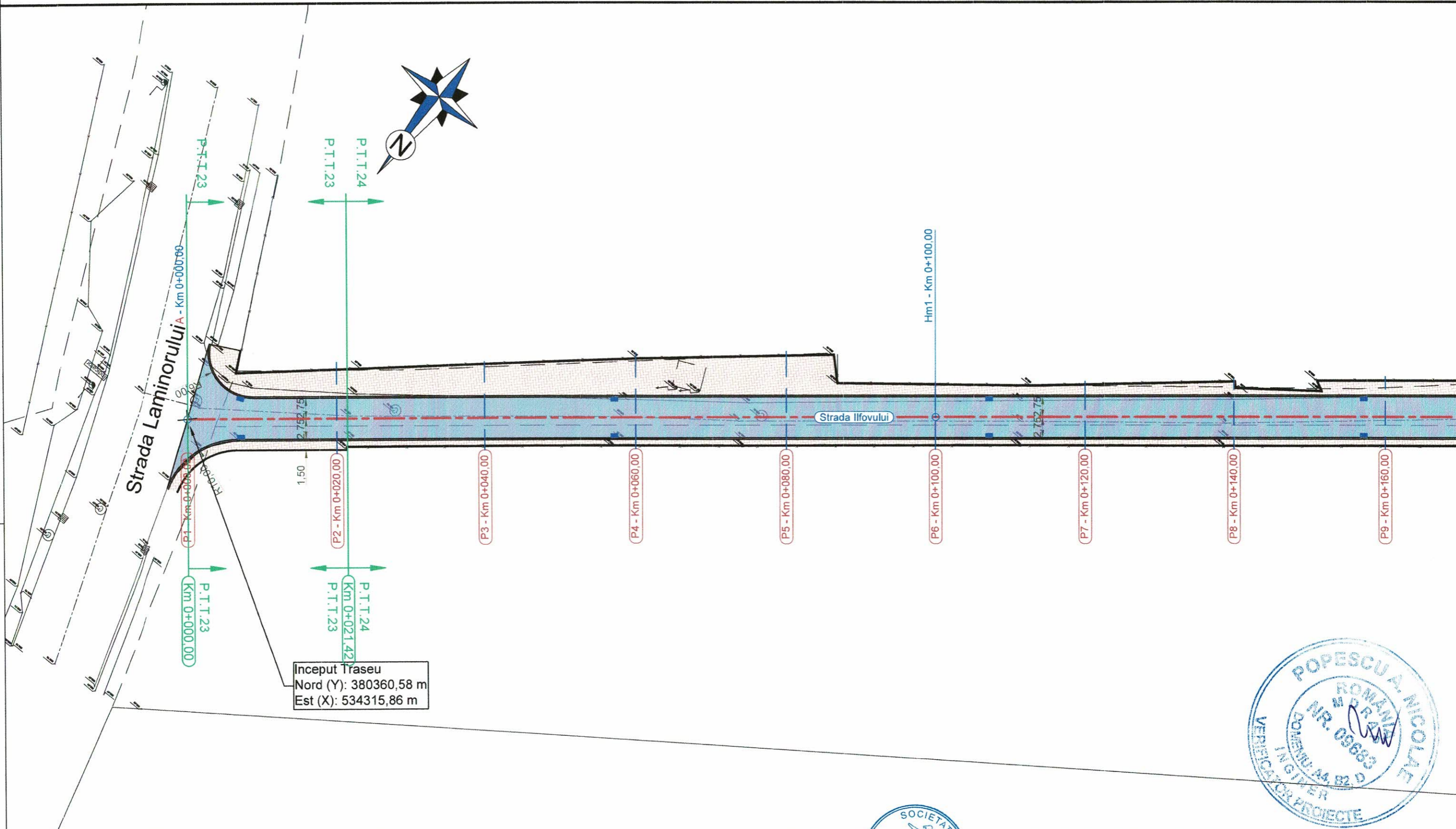
Sfarsit Traseu
 Nord (Y): 381067,53 m
 Est (X): 535516,57 m



LEGENDA:

1) Situatie proiectata:	1) Situatie existenta:	
— Bordura prefabricata 20 x 25 cm	— Margine drum/bordura existenta	⊙ Camin retea canalizare existent
— Bordura prefabricata 10 x 15 cm	- - - Ax drum existent	⊙ Camin retea gaze existent
■ Suprafata carosabila	- - - Limita cadastrala	☺ Copac existent
■ Suprafata trotuar	- - - Limita gard/propietate	☺ Copac existent
■ Suprafata spatii verzi	- - - Limita constructii existente	☺ Copac existent
— Ax drum proiectat	☺ Stalp din lemn existent	☺ Copac existent
— Gura de scurgere (Geiger) proiectata	☺ Stalp din beton existent	☺ Copac existent
Tt1 = tangenta de intrare racordare circulara curba;	☺ Punct de statie	☺ Copac existent
B1 = bisectoare racordarii curbei;	☺ Cofret metalic existent	☺ Copac existent
Te1 = tangenta de iesire racordare circulara curba;	☺ Gura de scurgere (geiger) existenta	☺ Copac existent
V1 = varful de unghi (punctul de intersectie a aliniamentelor);		☺ Copac existent
Hm1 = statie borna hectometrica;		☺ Copac existent
Km1 = statie borna kilometrica.		☺ Copac existent

VERIFICATOR EXPERT	NUME	SEMNATURĂ	CERINȚE	REFERAT/ EXPERTIZA NR./ DATA
	S.C. ACVI STAR - CONSTRUCT S.C. SRL			Beneficiar: PRIMARIA MUNICIPIULUI TARGOVISTE
	Adresa: Str. Aviatorilor 2 C, Balcoi, Jud. Prahova, cod postal 105200; Telefon: 0743-023 891; C.U.I.: 29369864; Nr. Registrul Comerțului: J29/1726/2011; Cod Caen: 7112.			Proiect nr. 46 / 2020
SPECIFICAȚIE	NUME	SEMNATURĂ	Scara	Titlu proiect:
Șef proiect	Moldanschi Victor		1 : 500	MODERNIZAREA SI REABILITAREA REȚELEI STRADALE DIN MUNICIPIUL TARGOVISTE, JUDEȚUL DAMBOVIȚA: STR. MAIOR EUGEN BREZISEANU, CALEA CAMPULUNG, STR. ANA IPATESCU, STR. LOCOTENENT PARVAN POPESCU, STR. MIHAI EMINESCU, STR. BARATIEI, STR. ILFOVULUI, STR. COSTACHE OLAREANU SI STR. PORUMBEILOR
Proiectat	Moldanschi Victor		Data	Faza: P.T.E + C.S. + D.E.
Desenat	Moldanschi Victor		04 / 2020	Titlu planșă PLAN DE SITUATIE
				Planșa nr. P.S.6.2



LEGENDA:

- | | | | |
|--------------------------------|---|-------------------------------|-------------------------------------|
| 1) Situatii proiectate: | | 1) Situatii existente: | |
| | Bordura prefabricata 20 x 25 cm | | Margina drum/bordura existenta |
| | Bordura prefabricata 10 x 15 cm | | Ax drum existent |
| | Suprafata carosabila | | Limita cadastrala |
| | Suprafata trotuar | | Limita gard/propietate |
| | Suprafata spatii verzi | | Limita constructii existente |
| | Ax drum proiectat | | Stalp din lemn existent |
| | Gura de scurgere (Geiger) proiectata | | Stalp din beton existent |
| | Tt1 = tangenta de intrare racordare circulara curba; | | Punct de statie |
| | B1 = bisectoarea racordarii curbei; | | Cofret metalic existent |
| | Te1 = tangenta de iesire racordare circulara curba; | | Gura de scurgere (geiger) existenta |
| | V1 = varful de unghi (punctul de intersectie a aliniamentelor); | | Copac existent |
| | Hm1 = statie borna hectometrica; | | Indicator rutier existent |
| | Km1 = statie borna kilometrica. | | Hidrant existent |

VERIFICATOR EXPERT	NUME ACVI STAR CONSTRUCT S.R.L.	SEMNATURĂ	CERINȚE	REFERAT/ EXPERTIZA NR./ DATA
S.C. ACVI STAR CONSTRUCT S.C. SRL Adresa: Str. Aviatorilor 2 C, Baicoi, jud. Prahova, cod postal 105200; Telefon: 0743-023 891; C.U.I. : 29369864; Nr. Registrul Comertului: J29/1726/2011; Cod Caen: 7112.				Beneficiar: PRIMARIA MUNICIPIULUI TARGOVISTE
SPECIFICAȚIE				Proiect nr. 46 / 2020
Șef proiect	Moldanschi Victor	SEMNATURĂ	Scara 1 : 500	Titlu proiect: "MODERNIZAREA SI REABILITAREA REȚELEI STRADALE DIN MUNICIPIUL TARGOVISTE, JUDEȚUL DAMBOVIȚA: STR. MAIOR EUGEN BREZISEANU, CALEA CAMPULUNG, STR. ANA IPATESCU, STR. LOCOTENENT PARVAN POPESCU, STR. MIHAI EMINESCU, STR. BARATIEI, STR. ILFOVULUI, STR. COSTACHE OLAREANU SI STR. PORUMBEILOR"
Proiectat	Moldanschi Victor	SEMNATURĂ	Data 04 / 2020	Faza: P.T.E + C.S. + D.E.
Desenat	Moldanschi Victor	SEMNATURĂ	Titlu planșă PLAN DE SITUATIE	Planșa nr. P.S.7.1

Strada Ilfovului

Curba 1
 U1=191,0250 g
 R1=100,00 m
 T1=7,06 m
 C1=14,10 m
 B1=0,25 m

Coordonate Puncte Curba:
 1. Ti 1:
 Nord (Y): 380247,1786 m; Est (X): 534178,5206 m.
 2. B 1:
 Nord (Y): 380242,5026 m; Est (X): 534173,2478 m.
 3. Te 1:
 Nord (Y): 380237,4669 m; Est (X): 534168,3174 m.
 4. V 1:
 Nord (Y): 380242,6829 m; Est (X): 534173,0762 m.

Strada Ilfovului

Curba 2
 U2=195,0755 g
 R2=200,00 m
 T2=7,74 m
 C2=15,47 m
 B2=0,15 m


Coordonate Puncte Curba:
 1. Ti 2:
 Nord (Y): 380201,2164 m; Est (X): 534135,2451 m.
 2. B 2:
 Nord (Y): 380195,6041 m; Est (X): 534129,9224 m.
 3. Te 2:
 Nord (Y): 380190,2018 m; Est (X): 534124,3866 m.
 4. V 2:
 Nord (Y): 380195,4990 m; Est (X): 534130,0290 m.



LEGENDA:

1) Situatii proiectate:	1) Situatii existente:	
Bordura prefabricata 20 x 25 cm	Margine drum/bordura existenta	Camin retea canalizare existent
Bordura prefabricata 10 x 15 cm	Ax drum existent	Camin retea gaze existent
Suprafata carosabila	Limita cadastrala	Copac existent
Suprafata trotuar	Limita gard/proprietate	Indicator rutier existent
Suprafata spatii verzi	Limita constructii existente	Hidrant existent
Ax drum proiectat	Stalp din lemn existent	
Gura de scurgere (Geiger) proiectata	Stalp din beton existent	
Ti1 = tangenta de intrare racordare circulara curba;	Punct de statie	
B1 = bisectoare racordarii curbei;	Cofret metalic existent	
Te1 = tangenta de iesire racordare circulara curba;	Gura de scurgere (geiger) existenta	
V1 = varful de unghi (punctul de intersectie a aliniamentelor);		
Hm1 = statie borna hectometrica;		
Km1 = statie borna kilometrica.		

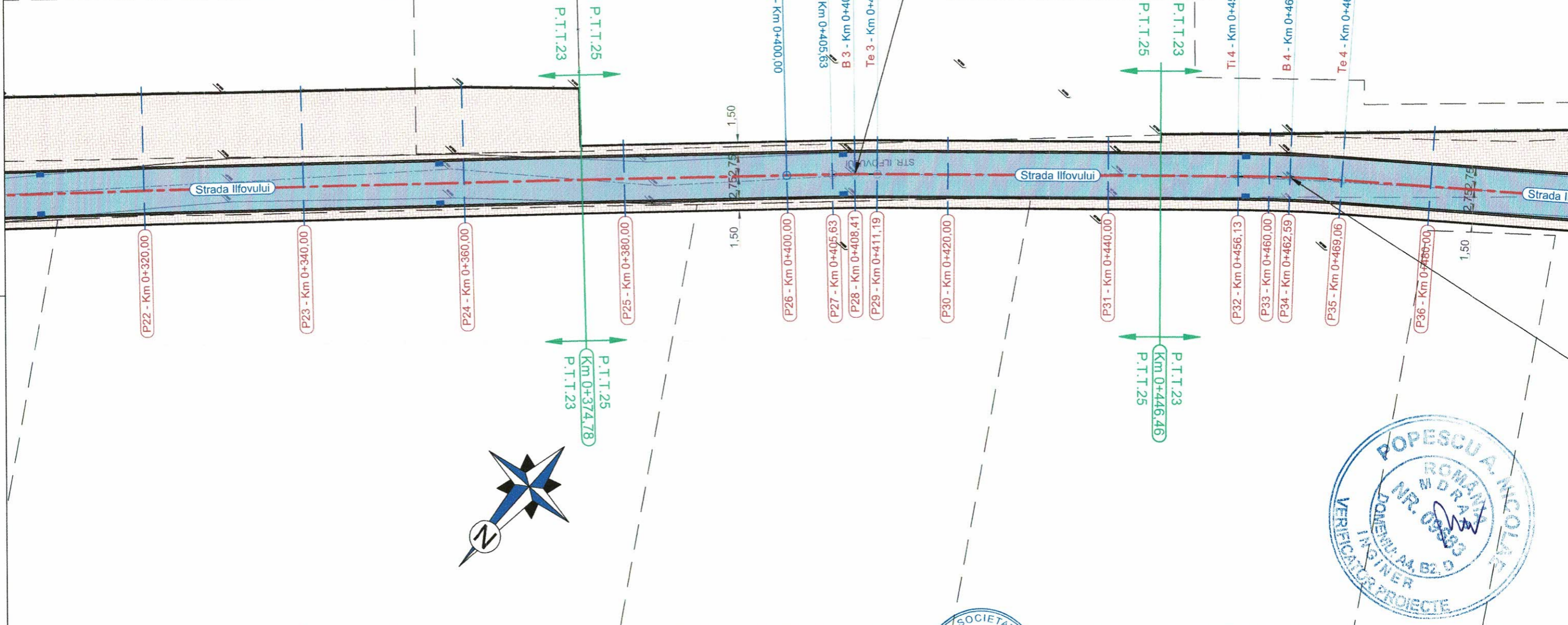
VERIFICATORI/ EXPERT	NUME SEMNATURĂ	CERINTE	REFERAT/ EXPERTIZA NR./ DATA
SOCIETATEA ACVI STAR CONSTRUCT S.C. SRL			Beneficiar: PRIMARIA MUNICIPIULUI TARGOVISTE
Adresa: Str. Aviatorilor 2 C, Bld. J. I. Brătianu, Jud. Prahova, cod postal 105200; Telefon: 0743-023 891; C.U.I. : 29369864; Nr. Registrul Comertului: J29/1726/2011; Cod Caen: 7112.			Proiect nr. 46 / 2020
SPECIFICAȚIE	NUME	SEMNATURĂ	REFERAT/ EXPERTIZA NR./ DATA
Șef proiect	Moldanschi Victor		Beneficiar: PRIMARIA MUNICIPIULUI TARGOVISTE
Proiectat	Moldanschi Victor		Adresa: Str. Revoluției, nr. 1-3, cod postal 130011, mun. Târgoviște, jud. Argeș; Telefon: 0040-245-611222; 0040-245-613928; 0040-245-611378; Fax: 0040-245-217951; E-mail: primarulmunicipiuluitargoviste@pmtgv.ro; Pagina de Internet: www.pmtgv.ro
Desenat	Moldanschi Victor		Proiect nr. 46 / 2020
		Scara 1 : 500	Titlu proiect: „MODERNIZAREA SI REABILITAREA REȚELEI STRADALE DIN MUNICIPIUL TARGOVISTE, JUDEȚUL DAMBOVIȚA, STR. MAIOR EUGEN BREZISEANU, CALEA CAMPULUNG, STR. ANA IPATESCU, STR. LOCOTENENT PARVAN POPESCU, STR. MIHAI EMINESCU, STR. BARATIEI, STR. ILFOVULUI, STR. COSTACHE OLAREANU SI STR. PORUMBEIilor”
		Data 04 / 2020	Faza: P.T.E + C.S. + D.E.
			Titlu planșă PLAN DE SITUATIE
			Planșa nr. P.S.7.2



Strada Ilfovului

Curba 3
 U3=198,2311 g
 R3=200,00 m
 T3=2,78 m
 C3=5,56 m
 B3=0,02 m

Coordonate Puncte Curba:
 1. Ti 3:
 Nord (Y): 380088,2954 m; Est (X): 534015,8403 m.
 2. B 3:
 Nord (Y): 380086,4078 m; Est (X): 534013,8015 m.
 3. Te 3:
 Nord (Y): 380084,5486 m; Est (X): 534011,7366 m.
 4. V 3:
 Nord (Y): 380086,3935 m; Est (X): 534013,8145 m.



LEGENDA:

<p>1) Situatii proiectate:</p> <ul style="list-style-type: none"> Bordura prefabricata 20 x 25 cm Bordura prefabricata 10 x 15 cm Suprafata carosabila Suprafata trotuar Suprafata spatii verzi Ax drum proiectat Gura de scurgere (Geiger) proiectata Ti1 = tangenta de intrare racordare circulara curba; B1 = bisectoare racordarii curbei; Te1 = tangenta de iesire racordare circulara curba; V1 = varful de unghi (punctul de intersectie a aliniamentelor); Hm1 = statie borna hectometrica; Km1 = statie borna kilometrica. 	<p>1) Situatii existente:</p> <ul style="list-style-type: none"> Margine drum/bordura existenta Ax drum existent Limita cadastrala Limita gard/proprietate Limita constructii existente Stalp din lemn existent Stalp din beton existent Punct de statie Cofret metalic existent Gura de scurgere (geiger) existenta 	<ul style="list-style-type: none"> Camin retea canalizare existent Camin retea gaze existent Copac existent Indicator rutier existent Hidrant existent
--	---	--

VERIFICATOR/ EXPERT	ACI NOME CONSTRUCT	SEMNĂTURĂ	CERINȚE	REFERAT/ EXPERTIZA NR./ DATA	
S.C. ACI STAR CONSTRUCT S.C. SRL Adresa: Str. Aviatorilor 2 C, Balcești, jud. Prahova, cod postal 105200; Telefon: 0743-023 891; C.U.I.: 29369864; Nr. Registrul Comerțului: J29/1726/2011; Cod Caen: 7112.				Beneficiar: PRIMARIA MUNICIPIULUI TARGOVISTE	Proiect nr. 46 / 2020
SPECIFICAȚIE	NUME	SEMNĂTURĂ		Scara 1 : 500	Titlu proiect: "MODERNIZAREA SI REABILITAREA REȚELEI STRADALE DIN MUNICIPIUL TARGOVISTE, JUDEȚUL DAMBOVIȚA: STR. MAIOR EUGEN BREZEȘANU, CALEA CAMPULUNG, STR. ANA IPATESCU, STR. LOCOTENENT PARVAN POPESCU, STR. MIHAI EMINESCU, STR. BARATIEI, STR. ILFOVULUI, STR. COSTACHE OLĂREANU SI STR. PORUMBEIŁOR"
Șef proiect	Moldanschi Victor		Data 04 / 2020	Titlu planșă PLAN DE SITUATIE	Planșa nr. P.S.7.3
Proiectat	Moldanschi Victor				
Desenat	Moldanschi Victor				



Inceput Traseu
Nord (Y): 381370,72 m
Est (X): 534805,22 m

Bulevardul Eroilor

P.T.T.26
Km 0+000,00
Km 0+080,00

P2 - Km 0+020,00

P3 - Km 0+040,00

P4 - Km 0+060,00

P5 - Km 0+080,00

P6 - Km 0+100,00

P7 - Km 0+120,00

P8 - Km 0+140,00

P9 - Km 0+160,00

Strada Costache Olareanu - Ax 1

Hm 1 - Km 0+100,00

Inceput Traseu
Nord (Y): 381368,40 m
Est (X): 534725,98 m

Inceput Traseu
Nord (Y): 381366,34 m
Est (X): 534656,02 m



LEGENDA:

1) Situatie proiectata:

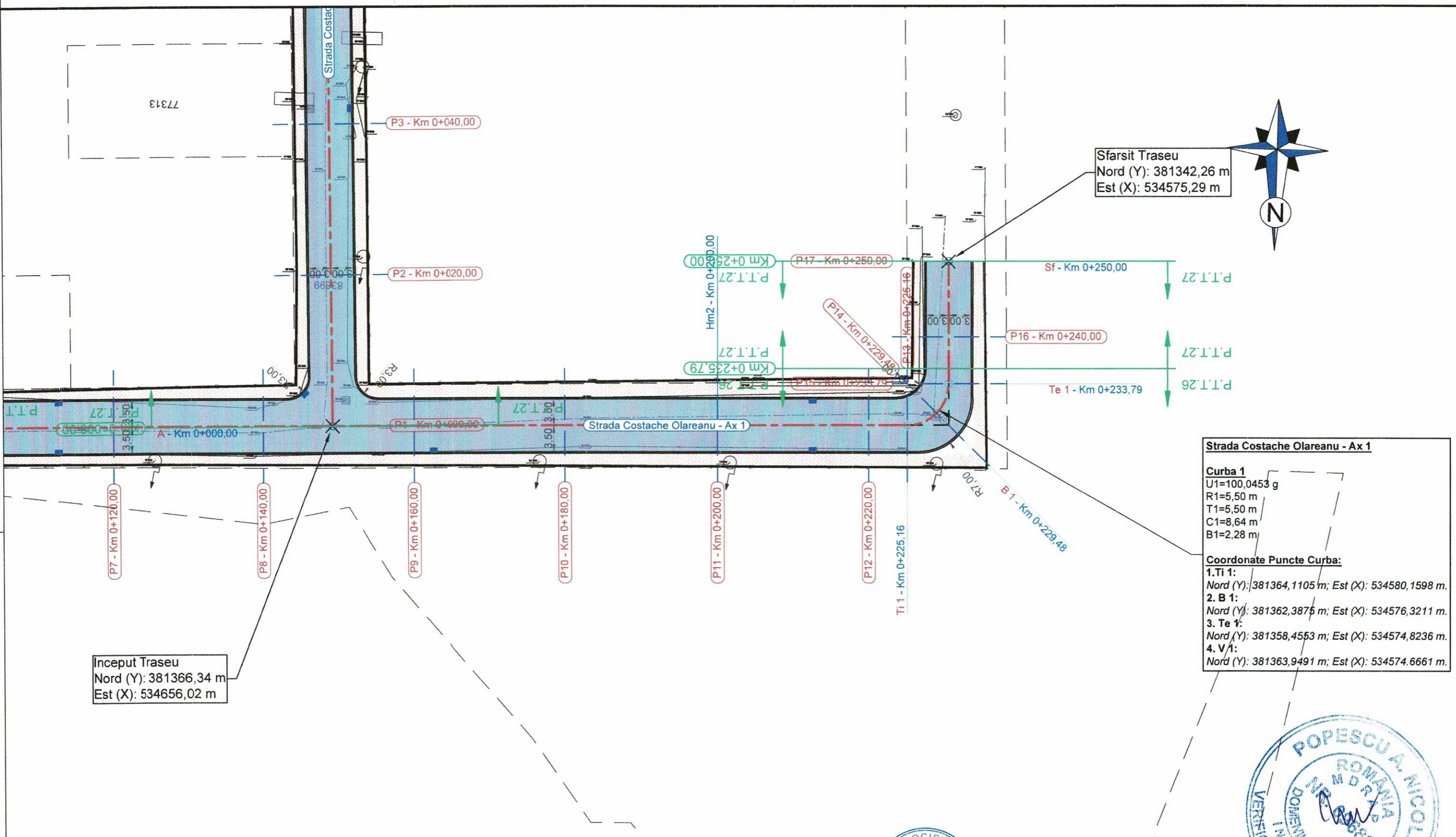
- Bordura prefabricata 20 x 25 cm
- Bordura prefabricata 10 x 15 cm
- Suprafata carosabila
- Suprafata trotuar
- Suprafata spatii verzi
- Ax drum proiectat
- Gura de scurgere (Geiger) proiectata
- Tt1 = tangenta de intrare racordare circulara curba;
- B1 = bisectoare racordarii curbei;
- Te1 = tangenta de iesire racordare circulara curba;
- V1 = varful de unghi (punctul de intersectie a aliniamentelor);
- Hm1 = statie borna hectometrica;
- Km1 = statie borna kilometrica.

1) Situatie existenta:

- Margine drum/bordura existenta
- Ax drum existent
- Limita cadastrala
- Limita gard/proprietate
- Limita constructii existente
- Stalp din lemn existent
- Stalp din beton existent
- Punct de statie
- Cofret metallic existent
- Gura de scurgere (geiger) existenta

- Camin retea canalizare existent
- Camin retea gaze existent
- Copac existent
- Indicator rutier existent
- Hidrant existent

VERIFICATOR/ EXPERT	NUME	SEMNĂTURĂ	CERINȚE	REFERAT/ EXPERTIZA NR./ DATA
	SOCIETATEA S.C. ACVI STAR - CONSTRUCT S.C. SRL			Beneficiar: PRIMARIA MUNICIPIULUI TARGOVISTE
	Adresa: Str. Aviatorilor 26, Balci, Jud. Prahova, cod postal 105200; Telefon: 0743-023 891; C.U.I. : 29369854; Nr. Registr. Comertului: 1291728/2011; Cod Caen: 7112.			Proiect nr. 46 / 2020
SPECIFICAȚIE	NUME	SEMNĂTURĂ	Scara 1 : 500	Titlu proiect: „MODERNIZAREA SI REABILITAREA REȚELEI STRADALE DIN MUNICIPIUL TARGOVISTE, JUDEȚUL DAMBOVIȚA: STR. MAIOR EUGEN BREZISEANU, CALEA CAMPULUNG, STR. ANA IPATESCU, STR. LOCOTENENT PARVAN POPESCU, STR. MIHAI EMINESCU, STR. BARATIEI, STR. ILFOVULUI, STR. COSTACHE OLAREANU SI STR. PORUMBELOR”
Șef proiect	Moldanschi Victor		Data 04 / 2020	Faza: P.T.E + C.S. + D.E.
Proiectat	Moldanschi Victor			Planșa nr. P.S.8.1
Desenat	Moldanschi Victor			Titlu planșă PLAN DE SITUATIE



Sfarsit Traseu
 Nord (Y): 381342,26 m
 Est (X): 534575,29 m



Inceput Traseu
 Nord (Y): 381366,34 m
 Est (X): 534656,02 m

Strada Costache Olareanu - Ax 1

Curba 1
 U1=100,0453 g
 R1=5,50 m
 T1=5,50 m
 C1=8,64 m
 B1=2,28 m

Coordonate Puncte Curba:

1. Ti 1:
 Nord (Y): 381364,1105 m; Est (X): 534580,1598 m.

2. B 1:
 Nord (Y): 381362,3875 m; Est (X): 534576,3211 m.

3. Te 1:
 Nord (Y): 381358,4553 m; Est (X): 534574,8236 m.

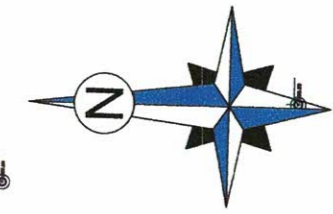
4. V 1:
 Nord (Y): 381363,9491 m; Est (X): 534574,6661 m.

LEGENDA:

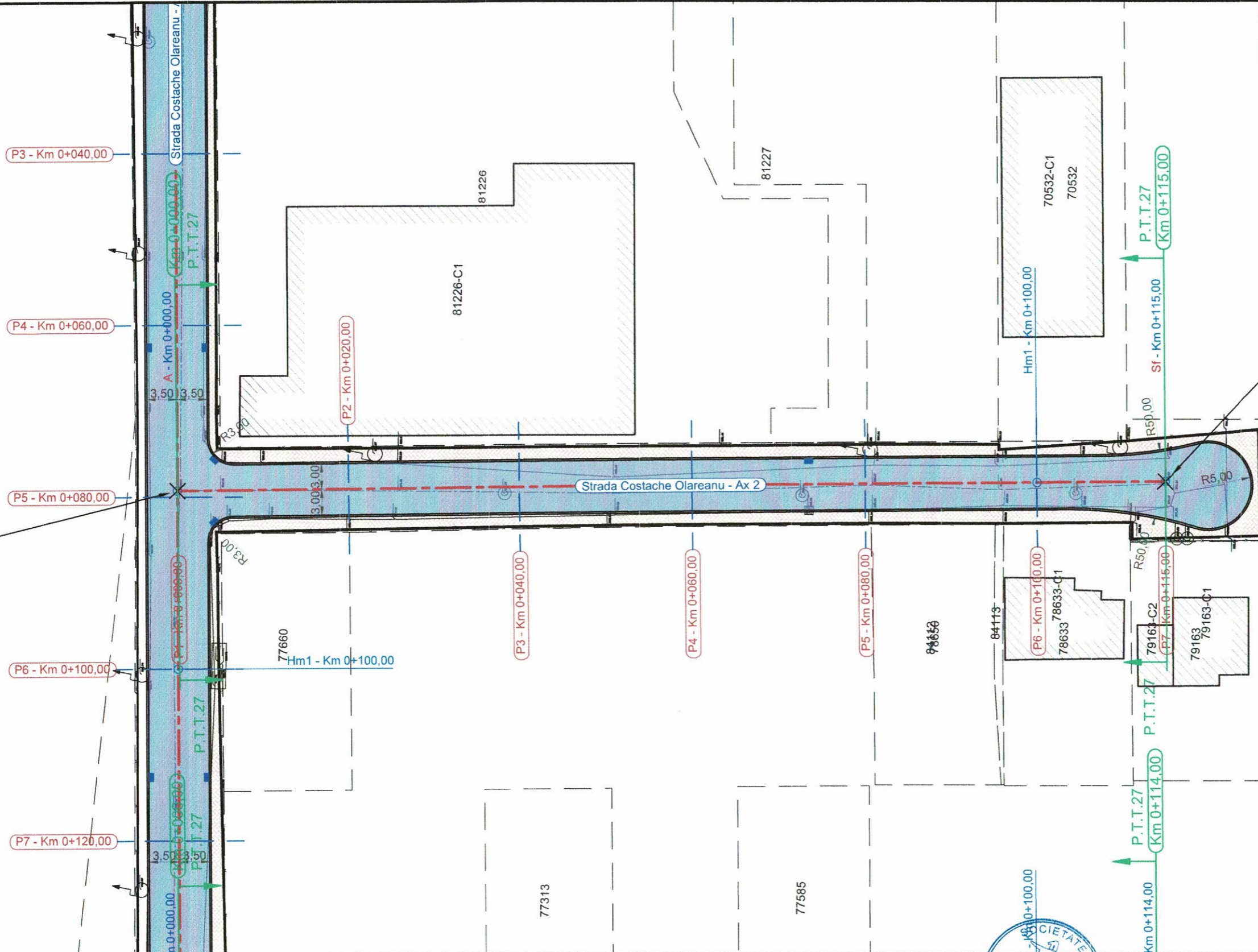
1) Situatii proiectate:	1) Situatii existente:	
Bordura prefabricata 20 x 25 cm	Margine drum/bordura existenta	Camin retea canalizare existent
Bordura prefabricata 10 x 15 cm	Ax drum existent	Camin retea gaze existent
Suprafata carosabila	Limita cadastrala	Copac existent
Suprafata trotuar	Limita gard/propietate	Indicator rutier existent
Suprafata spatii verzi	Limita constructii existente	Hidrant existent
Ax drum proiectat	Stalp din lemn existent	
Gura de scurgere (Geiger) proiectata	Stalp din beton existent	
Ti1 = tangenta de intrare racordare circulara curba;	Punct de statie	
B1 = bisectoarea racordarii curbei;	Cofret metallic existent	
Te1 = tangenta de iesire racordare circulara curba;	Gura de scurgere (geiger) existenta	
V1 = varful de unghi (punctul de intersectie a aliniamentelor);		
Hm1 = statie borna hectometrica;		
Km1 = statie borna kilometrica.		

VERIFICATOR/EXPERT	SEMNAȚURĂ	CERINȚE	REFERAT/EXPERTIZA NR./DATA
 SOCIETATEA ACN STAR CONSTRUCT S.C. SRL <small>Adresa: Str. Aviatorilor 2 C, Balcani, jud. Prahova, cod postal 105200; Telefon: 0743-023 891; C.U.I. : 29369854; Nr. Registrul Comertului: J29/1726/2011; Cod Caen: 7112.</small>		 Scara 1 : 500	Beneficiar: PRIMARIA MUNICIPIULUI TARGOVISTE <small>Adresa : Str. Revolutie, nr. 1-3, cod postal 130011, mun. Targoviste, jud. Arges; Telefon: 0040-245-611222; 0040-245-611328; 0040-245-611378; Fax: 0040-245-217951; E-mail: primarulmunicipiuluitargoviste@pmtgv.ro; Pagina de Internet: www.pmtgv.ro</small>
PROIECTAT	SEMNAȚURĂ	DATA	Faza:
DESENAT	SEMNAȚURĂ	DATA	Planșa nr.
		04 / 2020	P.T.E + C.S. + D.E.
			PLAN DE SITUATIE
			P.S.8.2





Sfarsit Traseu
Nord (Y): 381253,48 m
Est (X): 534730,27 m



LEGENDA:

1) Situatie proiectata:

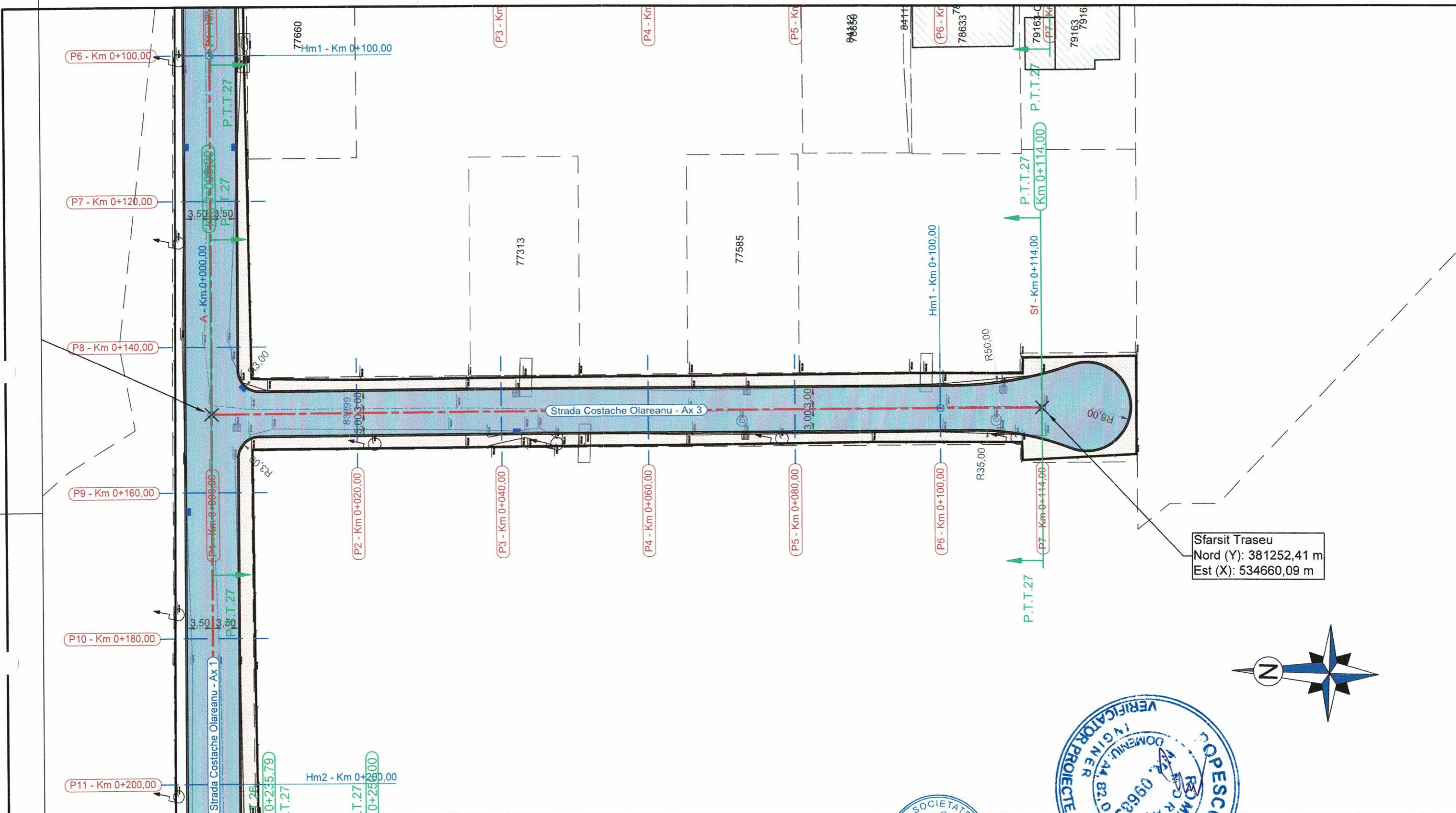
- Bordura prefabricata 20 x 25 cm
- Bordura prefabricata 10 x 15 cm
- Suprafata carosabila
- Suprafata trotuar
- Suprafata spatii verzi
- Ax drum proiectat
- Gura de scurgere (Geiger) proiectata
- B1 = bisectoare racordarii curbei;
- Te1 = tangenta de iesire racordare circulara curba;
- V1 = varful de unghi (punctul de intersectie a aliniamentelor);
- Hm1 = statie borna hectometrica;
- Km1 = statie borna kilometrica.

1) Situatie existenta:

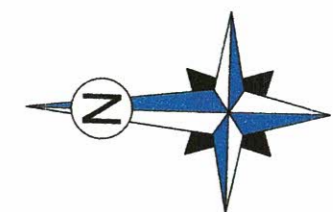
- Margine drum/bordura existenta
- Ax drum existent
- Limita cadastrala
- Limita gard/proprietate
- Limita constructii existente
- Stalp din lemn existent
- Stalp din beton existent
- Punct de statie
- Cofret metalic existent
- Gura de scurgere (geiger) existenta
- Camin retea canalizare existent
- Camin retea gaze existent
- Copac existent
- Indicator rutier existent
- Hidrant existent

VERIFICATORI/ EXPERT	NUME	SEMNAȚURĂ	CERINȚE	REFERAT/ EXPERTIZA NR./ DATA
<p>S.C. ACVI STAR - CONSTRUCT S.C. SRL</p> <p>Adresa: Str. Aviatorilor 2 C, Balcoi, jud. Prahova, cod postal 105200; Telefon: 0743-023 891; C.U.I. : 29369854; Nr. Registrul Comertului: J29/1726/2011; Cod Caen: 7112.</p>				Beneficiar: PRIMARIA MUNICIPIULUI TARGOVISTE
<p>Adresa: Str. Revolutiei, nr. 1-3, cod postal 130011, mun. Targoviste, jud. Arges; Telefon: 0040-245-611222; 0040-245-613928; 0040-245-611378; Fax: 0040-245-217951; E-mail: primarulmunicipiulitargoviste@pmtgv.ro; Pagina de Internet: www.pmtgv.ro</p>				Proiect nr. 46 / 2020
SPECIFICAȚIE	NUME	SEMNAȚURĂ	Scara 1 : 500	Titlu proiect: „MODERNIZAREA SI REABILITAREA REȚELEI STRADALE DIN MUNICIPIUL TARGOVISTE, JUDEȚUL DAMBOVITA: STR. MAIOR EUGEN BREZISEANU, CĂLEA CAMPULUNG, STR. ANA IPATESCU, STR. LOCOTENENT PARVAN POPESCU, STR. MIHAI EMINESCU, STR. BARATIEI, STR. ILFOVULUI, STR. COSTACHE OLAREANU SI STR. PORUMBEILOR”
Șef proiect	Moldanschi Victor		Data 04 / 2020	Faza: P.T.E + C.S. + D.E.
Proiectat	Moldanschi Victor		Titlu planșă PLAN DE SITUATIE	Planșa nr. P.S.8.3
Desenat	Moldanschi Victor			





Sfarsit Traseu
Nord (Y): 381252,41 m
Est (X): 534660,09 m



LEGENDA:

1) Situatii proiectate:

- Bordura prefabricata 20 x 25 cm
- Bordura prefabricata 10 x 15 cm
- Suprafata carosabila
- Suprafata trotuar
- Suprafata spatii verzi
- Ax drum proiectat
- Gura de scurgere (Geiger) proiectata
- T11 = tangenta de intrare racordare circulara curba;
- B1 = bisectoare racordarii curbei;
- Te1 = tangenta de iesire racordare circulara curba;
- V1 = varful de unghi (punctul de intersectie a aliniamentelor);
- Hm1 = statie borna hectometrica;
- Km1 = statie borna kilometrica.

1) Situatii existente:

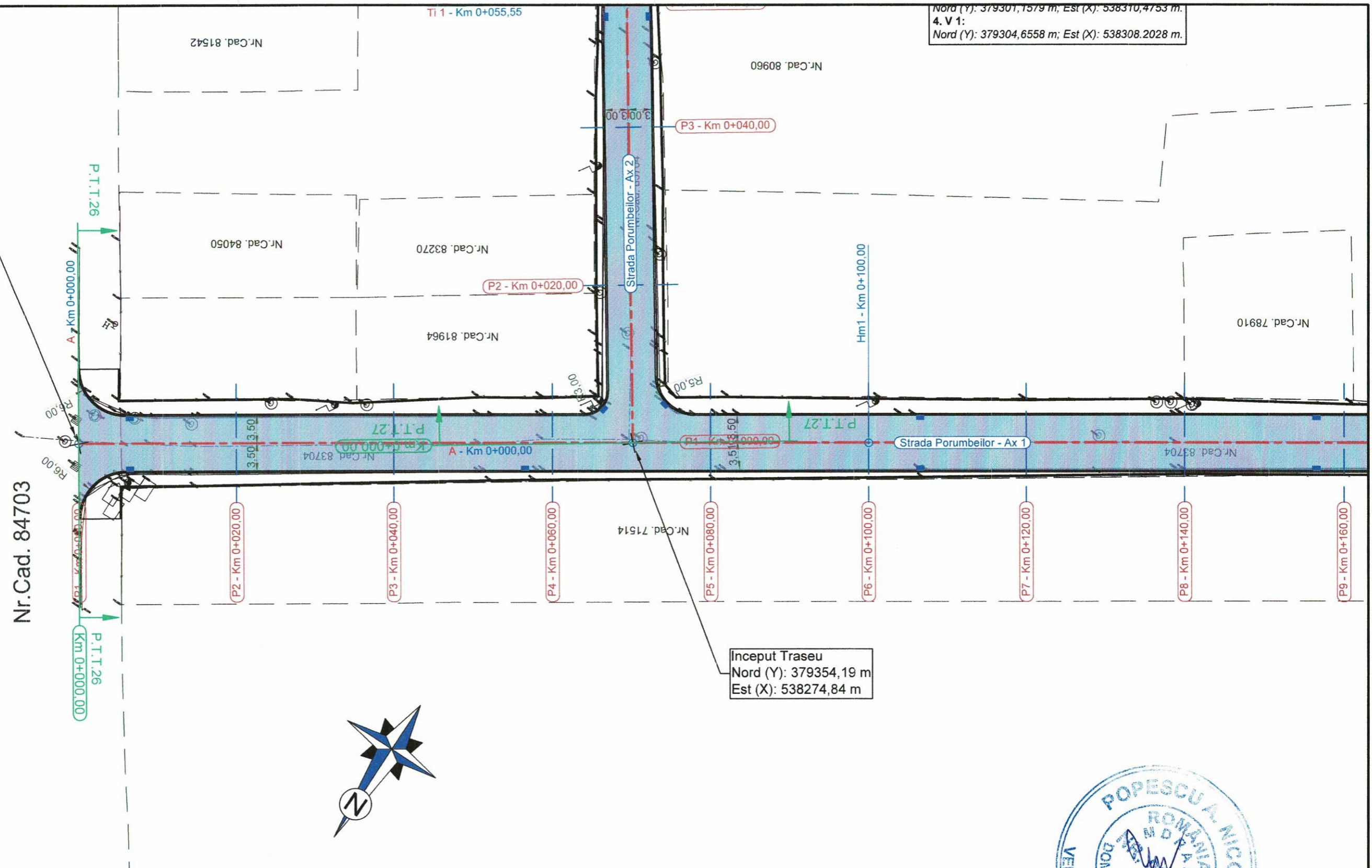
- Margine drum/bordura existenta
- Ax drum existent
- Limita cadastrala
- Limita gard/proprietate
- Limita constructii existente
- Stalp din lemn existent
- Stalp din beton existent
- Punct de statie
- Cofret metalic existent
- Gura de scurgere (geiger) existenta
- Camin retea canalizare existent
- Camin retea gaze existent
- Copac existent
- Indicator rutier existent
- Hidrant existent

VERIFICATORI/ EXPERT	SEMNATURĂ	CERINTE	REFERAT/ EXPERTIZA NR./ DATA
			Proiect nr. 46 / 2020
Adresa: Str. Aviatorilor 2 C, Balcoi, jud. Braila, cod postal 105200; Telefon: 0743-023 891; C.U.I. : 29369864; Nr. Registrul Comertului: J29/1726/2011; Cod Caen: 7112.		Beneficiar: PRIMARIA MUNICIPIULUI TARGOVISTE Adresa: Str. Revolutie, nr. 1-3, cod postal 130011, mun. Targoviste, jud. Arges; Telefon: 0040-245-611222; 0040-245-613928; 0040-245-611378; Fax: 0040-245-217951; E-mail: primarulmunicipiuluitargoviste@pmtgv.ro; Pagina de Internet: www.pmtgv.ro	
SPECIFICAȚIE	NUME	SEMNATURĂ	Faza:
Șef proiect	Moldanschi Victor		P.T.E + C.S. + D.E.
Proiectat	Moldanschi Victor		Titlu planșă
Desenat	Moldanschi Victor		PLAN DE SITUATIE
		Scara 1 : 500	Planșa nr. P.S.8.4
		Data 04 / 2020	

Inceput Traseu
 Nord (Y): 379392,67 m
 Est (X): 538333,45 m

Nord (Y): 379307,1579 m; Est (X): 538310,4753 m.
 4. V 1:
 Nord (Y): 379304,6558 m; Est (X): 538308.2028 m.

DN 71 - Calea Bucuresti
 Nr.Cad. 84703



Inceput Traseu
 Nord (Y): 379354,19 m
 Est (X): 538274,84 m

LEGENDA:

1) Situatii proiectate:

- Bordura prefabricata 20 x 25 cm
- Bordura prefabricata 10 x 15 cm
- Suprafata carosabila
- Suprafata trotuar
- Suprafata spatii verzi
- Ax drum proiectat
- Gura de scurgere (Geiger) proiectata
- Tt1 = tangenta de intrare racordare circulara curba;
- B1 = bisectoare racordarii curbei;
- Te1 = tangenta de iesire racordare circulara curba;
- V1 = varful de unghi (punctul de intersectie a aliniamentelor);
- Hm1 = statie borna hectometrica;
- Km1 = statie borna kilometrica.

1) Situatii existente:

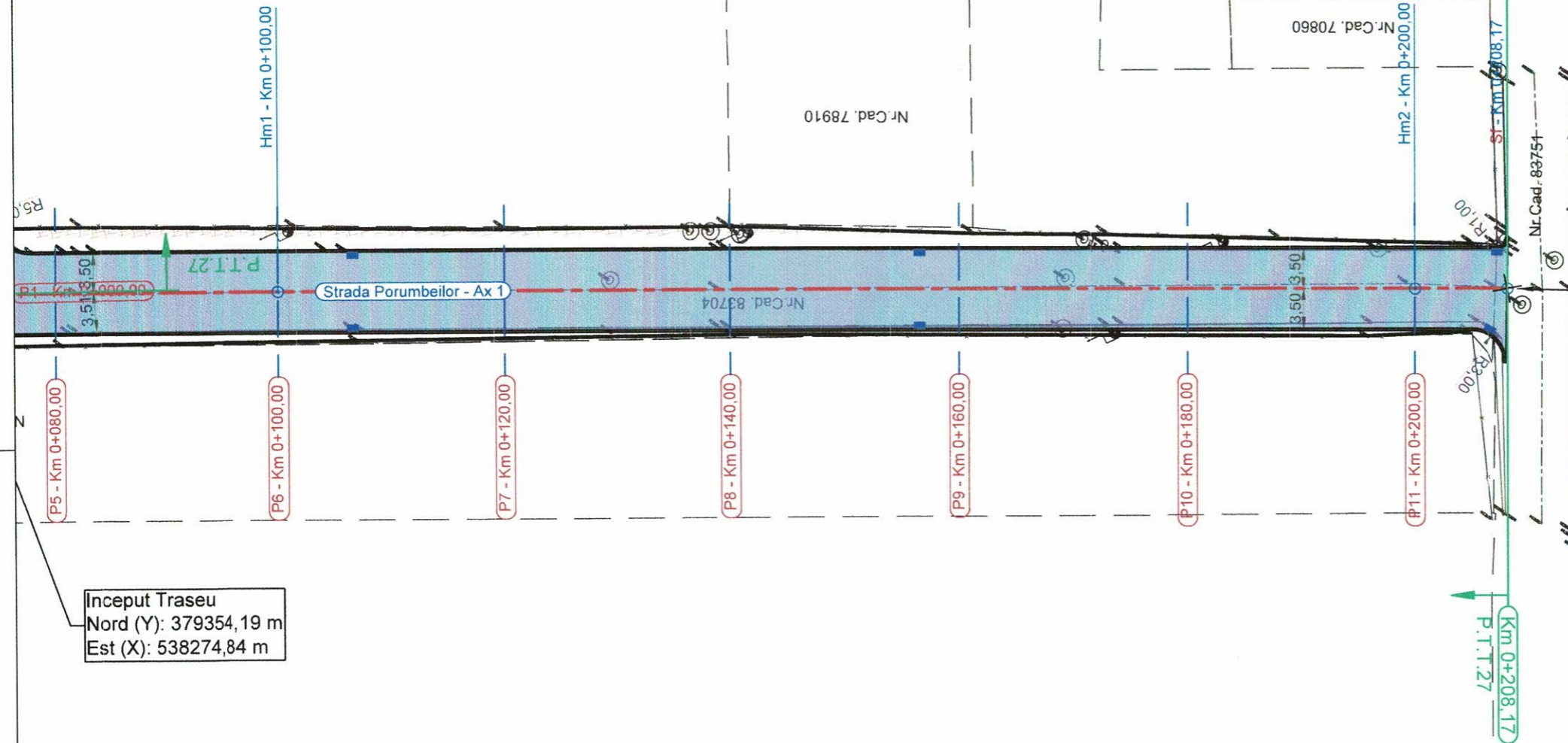
- Margine drum/bordura existenta
- Ax drum existent
- Limita cadastrala
- Limita gard/proprietate
- Limita constructii existente
- Stalp din lemn existent
- Stalp din beton existent
- Punct de statie
- Cofret metalic existent
- Gura de scurgere (geiger) existenta
- Camin retea canalizare existent
- Camin retea gaze existent
- Copac existent
- Indicator rutier existent
- Hidrant existent

VERIFICATOR/ EXPERT	NUME	SEMNĂTURĂ	CERINȚE	REFERAT/ EXPERTIZA NR./ DATA
	SOCIETATEA ACVI STAR S.C. ACVI STAR - CONSTRUCT S.C. SRL			Beneficiar: PRIMARIA MUNICIPIULUI TARGOVISTE
	Adresa: Str. Aviatorilor, 20, Băicoi, Jud. Prahova, cod postal 105200; Telefon: 0743-023 891; C.U.I. : 29369864; Nr. Registrul Comerțului: J28/1726/2011; Cod Caen: 7112.			Proiect nr. 46 / 2020
SPECIFICAȚIE	NUME	SEMNĂTURĂ	Scara	Titlu proiect:
Șef proiect	Moldanschi Victor		1 : 500	„MODERNIZAREA SI REABILITAREA REȚELEI STRADALE DIN MUNICIPIUL TARGOVISTE, JUDEȚUL DAMBOVIȚA: STR. MAIOR EUGEN BREZISEANU, CALEA CAMPULUNG, STR. ANA IPATESCU, STR. LOCOTENENT PARVAN POPESCU, STR. MIHAI EMINESCU, STR. BARATIEI, STR. ILFOVULUI, STR. COSTACHE OLAREANU SI STR. PORUMBEIOR”
Proiectat	Moldanschi Victor		Data	Faza: P.T.E + C.S. + D.E.
Desenat	Moldanschi Victor		04 / 2020	Titlu planșă: PLAN DE SITUATIE
				Planșa nr. P.S.9.1

Nord (Y): 379301,1579 m; Est (X): 538310,4153 m.
 4. V 1:
 Nord (Y): 379304,6558 m; Est (X): 538308,2028 m.

Nr.Cad. 80960

P3 - Km 0+040,00



Sfarsit Traseu
 Nord (Y): 379278,41 m
 Est (X): 538159,44 m

Inceput Traseu
 Nord (Y): 379354,19 m
 Est (X): 538274,84 m

Strada Fluierasi

LEGENDA:

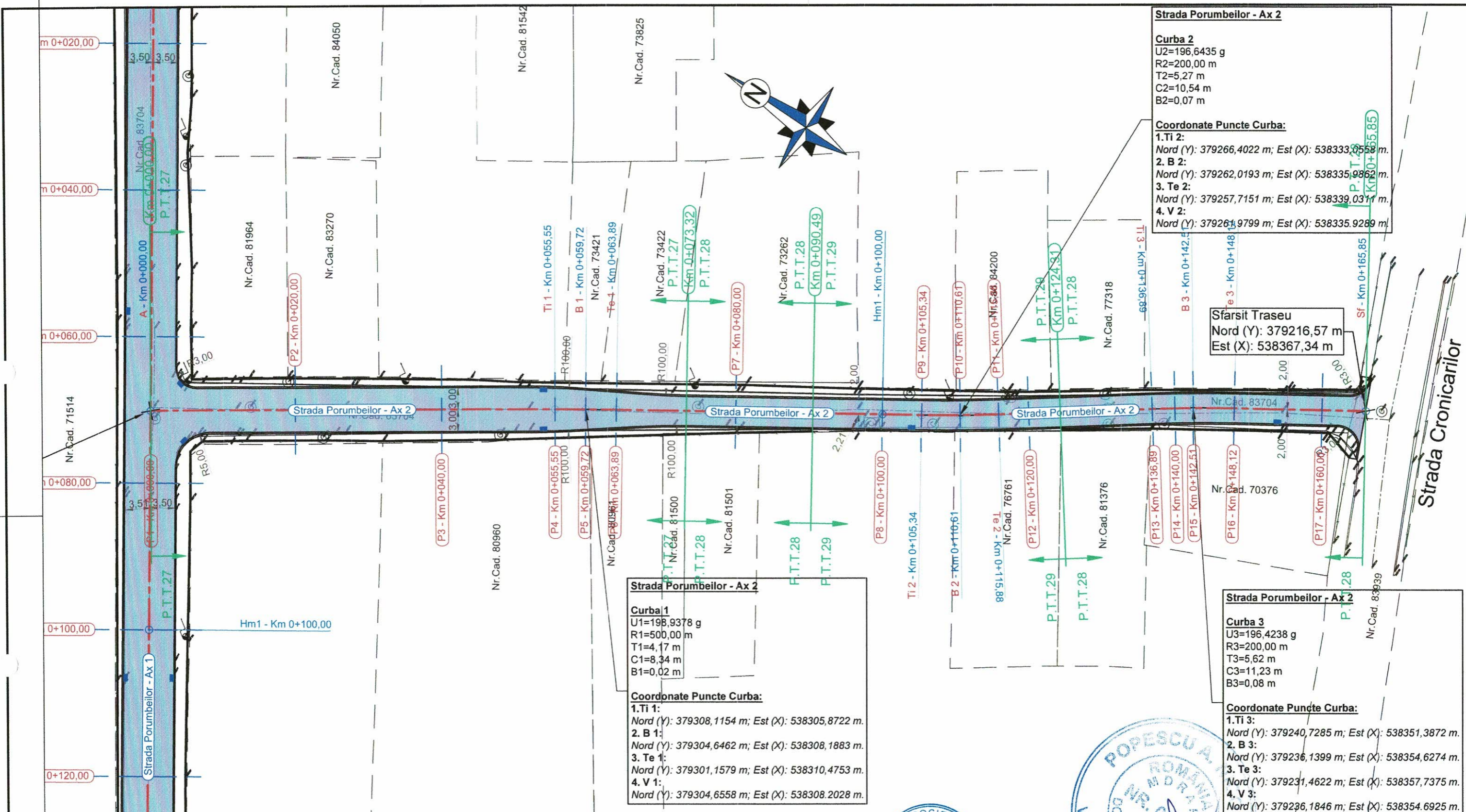
1) Situatie proiectata:

- Bordura prefabricata 20 x 25 cm
- Bordura prefabricata 10 x 15 cm
- Suprafata carosabila
- Suprafata trotuar
- Suprafata spatii verzi
- Ax drum proiectat
- Gura de scurgere (Geiger) proiectata
- Tt1 = tangenta de intrare racordare circulara curba;
- B1 = bisectoare racordarii curbei;
- Te1 = tangenta de iesire racordare circulara curba;
- V1 = varful de unghi (punctul de intersectie a aliniamentelor);
- Hm1 = statie borna hectometrica;
- Km1 = statie borna kilometrica.

1) Situatie existenta:

- Margine drum/bordura existenta
- Ax drum existent
- Limita cadastrala
- Limita gard/proprietate
- Limita constructii existente
- Camin retea canalizare existent
- Camin retea gaze existent
- Copac existent
- Indicator rutier existent
- Hidrant existent
- Stalp din lemn existent
- Stalp din beton existent
- Punct de statie
- Cofret metalic existent
- Gura de scurgere (geiger) existenta

VERIFICATOR EXPERT	NUME	SEMNĂTURĂ	CERINȚE	REFERAT/EXPERTIZA NR./ DATA
	SOCIETATEA ACVI STAR			
	S.C. ACVI STAR - CONSTRUCT S.C. SRL			Beneficiar: PRIMĂRIA MUNICIPIULUI TARGOVISTE
	Adresa: Str. Aviatorilor 2 C, Buzăi, Jud. Prahova, cod postal 105200; Telefon: 0743-023 891; C.U.I. : 29369854; Nr. Registrul Comerțului: 329/1726/2011; Cod Caen: 7112.			Adresa : Str. Revoluție, nr. 1-3, cod postal 130011, mun. Targoviste, jud. Arges; Telefon: 0040-245-611222; 0040-245-613928; 0040-245-611378; Fax: 0040-245-217951; E-mail: primarulmunicipiuluitargoviste@pmtgv.ro; Pagina de Internet: www.pmtgv.ro
				Proiect nr. 46 / 2020
SPECIFICAȚIE	NUME	SEMNĂTURĂ	Scara	Titlu proiect:
Șef proiect	Moldanschi Victor		1 : 500	„MODERNIZAREA SI REABILITAREA REȚELEI STRADALE DIN MUNICIPIUL TARGOVISTE, JUDEȚUL DAMBOVIȚA: STR. MAIOR EUGEN BREZISEANU, CALEA CAMPULUNG, STR. ANA IPATESCU, STR. LOCOTENENT PARVAN POPESCU, STR. MIHAI EMINESCU, STR. BARĂȚIEI, STR. ILFOVULUI, STR. COSTACHE OLAREANU SI STR. PORUMBEILOR”
Proiectat	Moldanschi Victor		Data	Faza: P.T.E + C.S. + D.E.
Desenat	Moldanschi Victor		04 / 2020	Titlu planșă
				PLAN DE SITUATIE
				Planșa nr. P.S.9.2



Strada Porumbelilor - Ax 2

Curba 2
 U2=196,6435 g
 R2=200,00 m
 T2=5,27 m
 C2=10,54 m
 B2=0,07 m

Coordonate Puncte Curba:
 1. Ti 2:
 Nord (Y): 379266,4022 m; Est (X): 538333,0558 m.
 2. B 2:
 Nord (Y): 379262,0193 m; Est (X): 538335,9862 m.
 3. Te 2:
 Nord (Y): 379257,7151 m; Est (X): 538339,0311 m.
 4. V 2:
 Nord (Y): 379261,9799 m; Est (X): 538335,9289 m.

Sfarsit Traseu
 Nord (Y): 379216,57 m
 Est (X): 538367,34 m

Strada Porumbelilor - Ax 2

Curba 1
 U1=198,9378 g
 R1=500,00 m
 T1=4,17 m
 C1=8,34 m
 B1=0,02 m

Coordonate Puncte Curba:
 1. Ti 1:
 Nord (Y): 379308,1154 m; Est (X): 538305,8722 m.
 2. B 1:
 Nord (Y): 379304,6462 m; Est (X): 538308,1883 m.
 3. Te 1:
 Nord (Y): 379301,1579 m; Est (X): 538310,4753 m.
 4. V 1:
 Nord (Y): 379304,6558 m; Est (X): 538308,2028 m.

Strada Porumbelilor - Ax 2

Curba 3
 U3=196,4238 g
 R3=200,00 m
 T3=5,62 m
 C3=11,23 m
 B3=0,08 m

Coordonate Puncte Curba:
 1. Ti 3:
 Nord (Y): 379240,7285 m; Est (X): 538351,3872 m.
 2. B 3:
 Nord (Y): 379236,1399 m; Est (X): 538354,6274 m.
 3. Te 3:
 Nord (Y): 379231,4622 m; Est (X): 538357,7375 m.
 4. V 3:
 Nord (Y): 379236,1846 m; Est (X): 538354,6925 m.

LEGENDA:

1) Situatii proiectate:

- Bordura prefabricata 20 x 25 cm
- Bordura prefabricata 10 x 15 cm
- Suprafata carosabila
- Suprafata trotuar
- Suprafata spatii verzi
- Ax drum proiectat
- Gura de scurgere (Geiger) proiectata

Ti1 = tangenta de intrare racordare circulara curba;
 B1 = bisectoare racordarii curbei;
 Te1 = tangenta de iesire racordare circulara curba;
 V1 = varful de unghi (punctul de intersectie a aliniamentelor);
 Hm1 = statie borna hectometrica;
 Km1 = statie borna kilometrica.

1) Situatii existente:

- Margine drum/bordura existenta
- Ax drum existent
- Limita cadastrala
- Limita gard/proprietate
- Limita constructii existente
- Stalp din lemn existent
- Stalp din beton existent
- Punct de statie
- Cofret metalic existent
- Gura de scurgere (geiger) existenta
- Camin retea canalizare existent
- Camin retea gaze existent
- Copac existent
- Indicator rutier existent
- Hidrant existent

VERIFICATOR/ EXPERT	NUME	SEMNAȚURĂ	CERINȚE	REFERAT/ EXPERTIZA NR./ DATA
	S.C. ACVI STAR - CONSTRUCT S.C. SRL			Beneficiar: PRIMĂRIA MUNICIPIULUI TARGOVISTE
Adresa: Str. Aviatorilor 2 C, Băicoi, Jud. Prahova, cod postal 105200; Telefon: 0743-023 891; C.U.I.: 29369854; Nr. Registrul Comerțului: J29/1726/2011; Cod Caen: 7112.				Proiect nr. 46 / 2020
SPECIFICAȚIE	NUME	SEMNAȚURĂ	Scara 1 : 500	Titlu proiect: "MODERNIZAREA SI REABILITAREA REȚELEI STRADALE DIN MUNICIPIUL TARGOVISTE, JUDEȚUL DAMBOVIȚA: STR. MAIOR EUGEN BREZISEANU, CALEA CAMPULUNG, STR. ANA IPATESCU, STR. LOCOTENENT PARVAN POPESCU, STR. MIHAI EMINESCU, STR. BARATIEI, STR. ILFOVULUI, STR. COSTACHE OLAREANU SI STR. PORUMBELIOR"
Șef proiect	Moldanschi Victor			Faza: P.T.E + C.S. + D.E.
Proiectat	Moldanschi Victor		Data 04 / 2020	Planșa nr. P.S.9.3
Desenat	Moldanschi Victor			PLAN DE SITUATIE